

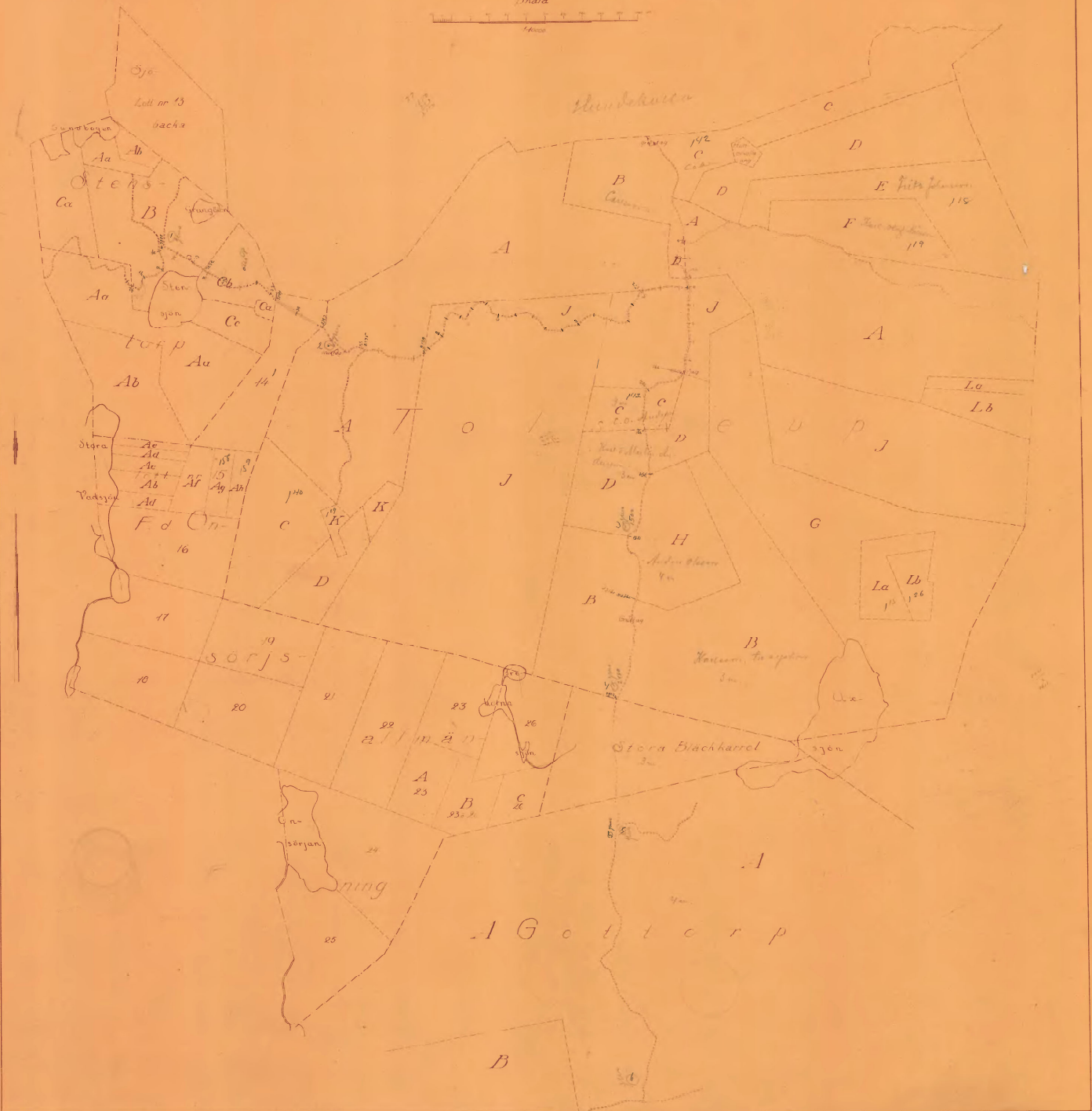

79:51
akt 05-vga-316

Översiktskarta Tolskepp m.fl. fastigheter

Vånga socken av Östergötlands län;
svenskarskiftet år 1930

Christoffer Persson
Landsmåtningsman

Skala




79:51

79:51

FÖRLAGOR STÖRRE ÄN A3:

05 - VGA - 316



Akt nr:
05 - VGA - 316

AU\$05-VGA-316

7 79:51

Vånga S:n Nr 316

L:42

Dnr 729. **Handlingar**
 rörande förrättnng enligt lagen om
 enskilda vägar avseende dels
 vägen **Gettorp -Tolskepp**
 och dels
 vägen **Stenstorp -Tolskepp**
 allt i Vånga socken av Östergötlands län,
 upprättade år 1927-31.
 Akten består av 1 band handlingar med
 266 skrivna sidor och 1 karta.

karta, 5

Vånga 316

1
Protokoll rörande för-
rättning enligt lagen om
enskilda vägar, avseende
dels vägar från allmänna
vägen i Gettorp över detta
hemman och Bläckkäret
till allmänna vägen i Töl-
skopp dels och utfartsvägen
från hemmanet Steutopp
till nyssnämnda väg.
18

År 1930 den 10 februari förtogs
föreläggningen till handläggning vid
sammanträde i missionshuset i Töl-
skopp.

Följande sakägare voro därvid
tillstädes, nämligen:

C. O. Andersson, såsom ägare till
 $\frac{1}{2}$ mantal Gettorp,

A. Hj. Andersson, såsom ägare till
 $\frac{1}{2}$ mantal Gettorp,

Anders Johan Rarsson såsom ägare
till lägenheten Tjörängen, avseende från
C. O. Andersson tillhöriga $\frac{1}{2}$ mantal Gettorp,

Johan Pettersson såsom ägare till
 $\frac{1}{3}$ av lotten nr 23 och $\frac{1}{3}$ av lotten nr 26 på
Onsojvs allmanning,

Anders Peter Jonsson såsom ägare
till $\frac{1}{8}$ mantal Bläckkäret,

Anders Albert Andersson såsom äga-

se till $\frac{1}{4}$ av lotten nr 26 av Onsoijs aumänn-
ning,

Pär August Pettersson såsom delä-
gare i $\frac{1}{8}$ av nyssnämnda lott nr 26,

Karl Nilsson dels för egen del och
dels såsom ombud ^{på grund av fullmakt (bil. 1)} för David Nilsson
och C. F. Nilsson såsom gemensamt
ägare till $\frac{1}{6}$ av ovannämnda lott nr 26,

H. G. Ransson såsom ägare till $\frac{2}{3}$ av
lotten nr 23 och $\frac{1}{6}$ av lotten nr 26 av On-
soijs aumännning,

David Karlsson och

Karl Karlsson såsom delägare
i $\frac{41}{360}$ mantal Tolskepp

Anders Olsson d. y. såsom ägare till
 $\frac{1}{10}$ mantal Tolskepp,

Martin Andersson och

Karl Andersson såsom gemensamt
ägare till $\frac{1}{2}$ mantal Tolskepp,

Karl Olof Andersson såsom ägare till
 $\frac{1}{2}$ mantal Tolskepp och $\frac{1}{6}$ av lotten nr 15
av Onsoijs aumännning,

Pickely Fabrics Aktiefabrik såsom ä-
gare till $\frac{1}{4}$ mantal Tolskepp och lotten nr
14 av Onsoijs aumännning genom förstäm-
taren G. Larsson på grund av fullmakt,

Paul Jonsson såsom ägare till $\frac{1}{4}$ man-
tal Tolskepp,

Nils Ransson såsom ägare till $\frac{1}{4}$ man-
tal Tolskepp,

Teitz Johansson såsom ägare till
20 mantal Tolskepp,

Maria Ulmström såsom ägare till
1/6 av lotten nr 26 av Ösvojs aumärring
genom ovannämnde Karl Nilsson
på grund av fullmakt, (bil. 2),

Karl Olof Nilsson såsom ägare till
30 mantal Tolskepp genom ^{arvskiftet} Edvin
Jansson på grund av fullmakt, (bil. 3),

Johan Andersson såsom ägare
till lägenheten Mussgo, avskördad
från 1/2 mantal Tolskepp, litt. A och
1/2 mantal Tolskepp litt. D,

Edvin Pettersson såsom ägare till
3/4 av lotten nr 15 och hela lotten nr 16 av
Ösvojs aumärring samt en skogskifte,
kause Kultskifte, till 1/2 mantal Tol-
skepp litt. D,

Otto Pettersson såsom ägare till
3/2 mantal Steustorp,

Pontus Tell såsom ägare till 3/2 man-
tal Steustorp med förtecknade även
av fullmakt för förr ägaren Olof
Jönsson, (bil. 4),

Johan Andersson såsom ägare
till 3/4 mantal Steustorp,

Oskar Andersson såsom ägare
till 20 mantal Steustorp,

Karl Israellson såsom ägare till
lägenheten Nona hund, avskördad från

332 mantal Steustorp och

Per Johan Persson såsom ägare s omk.
till lägenheten Sjöbacka och lotten nr
13 av Onsojs allmäning genom Karl
Olsson på grund av fullmakt (bil. 5).

Resutorn uppgävos såsom sekä-
gare

Carl David Pettersson såsom del-
ägare jämte ovannämnda Pål August
Pettersson i $\frac{1}{8}$ av lotten nr 26 av On-
sojs allmäning och

Pöcken Emma Karlsson såsom
delägare jämte ovannämnda David
Karlsson och Karl Karlsson i $\frac{41}{360}$ man-
tal Tolskepp.

27

För föräntningen hade utfärdats
tvänne förordnanden nämligen ett
för vägen Getorp - Tolskepp, kallad
Bläckkärrsvägen, och ett för utfarts-
vägen från Steustorp, kallad Steus-
torpsvägen.

Föräntning på grund av förstnäm-
nda förordnande hade väjats den 23
augusti 1927. Det därvid förde pro-
tocollet föredrag och bilades här.

Se bil. A.

Härjämte upplästes förordnandet
rörande den sistnämnda vägen.

Se bil. B.

37

Antecknades, att någon anledning till jäv mot förätningsmannen inte omnämdes eller var föränd.

47

Enligt saksägarnas uttalande mening beständes, att de i de båda föreliggande förordnandena ansedda förretningarna skulle handläggas i en sammantagning såsom en förretning.

57

På därom förutstämd fråga begärdes att flera saksägare, att godemännen skulle tillkallas för ett biträde vid förretningarna.

De nämnda öfverenskommo i anledning härav, att nämndemannen Nils Andersson, Lätis, Vänga, och godemännen vid lantmäteri-förretningar David Andersson, Torp, Vänga, skulle kallas till nästa sammantäde.

67

Något påstånds om att förretningarna kunde beröra andra saksägare än dem, som ovan antecknats förekom inte.

Av nedan angivna sakägare framställdes yrskande om befrielse från deltagande i väghämingen för ifrågasättande vägar och anfördes i sammanhang därmed följande.

H. G. Larsson framhåller, att anmärkningssätten nr 23 och 26 vore delstliga i väghämingen å den s. k. Kronjussvägen. Där de honom tillhöriga delarna av nämnda lotten kunde man inte erhålla förbindelse med nu ifrågasättande vägar, och att använda dessa kunde därför inte komma i fråga.

Karl Nilsson hade samma yrskande beträffande dels den honom samt David Nilsson och E. V. Nilsson tillhöriga $\frac{1}{6}$ av lotten nr 26 och dels den Maria Ulström tillhöriga $\frac{1}{6}$ av lotten nr 26.

Nils Pär August Petersson hade samma yrskande beträffande den honom och Karl David Petersson tillhöriga $\frac{1}{6}$ av lotten nr 26.

Johan Petersson framhåller, att han vore bosatt i Tälsta i Östra Skutskelby socken och dit skulle skogsprodukterna från de honom tillhöriga $\frac{1}{3}$ av lotten nr 23 och $\frac{1}{3}$ av lotten nr 26 transporteras. Om inte transportkostnaderna skulle bliva avsees för höga, måste vägen tagas över sjön Rålan,

när denna vore frusen. Nu tages landväg kunde icke komma i fråga med tan-
syn till kostnaderna och vore för öv-
rigt knappast möjligt.

Peter Johansson framhöll, att den ko-
nom tillhöriga fastigheten, ^{120 mantal Tolkepp,} hade sådant
läge i förhållande till vägarna, att an-
vändning av dessa icke kunde kom-
ma i fråga.

Edvard Jansson hade samma på-
stående beträffande den Kad Olof Nilsson
tillhöriga fastigheten 30 mantal Tolkepp.

A. H. Andersson anförde, att an-
vändningen av vägarna icke kunde kom-
ma i fråga för honom tillhöriga 2 man-
tal Göttepp.

Edvin Pettersson framhöll, att skogs-
produkter från de honom tillhöriga all-
männingsslätterna ^{nr} 15 och 16 ävensom från
skogsstycket i Tolkepp komma att ut-
tages över Kronfärsvägen och att ifrå-
gavarande vägar därför saknade betyd-
else för dessa fastigheter.

När de av Peter Johansson,
Edvard Jansson och A. H. Andersson
framställda yrkandena syntes övriga
sakägare icke hava något att invända.

Förädlingsmannen meddelade att
beslut i ännu icke kunde meddelas
förän i förordelig utredning verkstälts.

87.

Sakägarna voro eniga om att Steustorpssvägen skulle ingå i förrätningen från gränsen av det skifte, som i laga skifteakten över Steustorp betecknas med lit. C II.

Revisörens vägbredder ytkade C. O. Andersson, Götarp, att för Bläckkämsvägen ^{körbanans} bredden skulle bestämmas till 4 meter. Övriga sakägare voro eniga om att för såväl Steustorpssvägen som Bläckkämsvägen en bredd i körbanan av 3 meter voro fullt tillräcklig.

97

Samtliga sakägare ville hava förbud för trafik med lastbilar på vägen under tjätlossningen.

107

Förrättningsmannen framhåll, att det för att förrättningsmännen skulle kunna verkställa den utredning, som utfordrades för en rättvis fördelning av väghämningsskyldigheten, var nödvändigt att upprätta en översiktskarta över vägarne, upptagande även lögat av de fastigheter och ägor, för vilka det tagande i väghämningsen kunde komma i fråga.

Enär sakägarna inte hade något att
invända häremot bestående förretnings-
mannen, att en sådan karta skulle upp-
rättas med ledning av äldre kartor.

114

Tillkännagång, ^{dels} (att protokollet för
dagens sammankommande skulle uppläsas
lördagen den 15 dennes kl. 10 fm.
hos Nils Larsson i Tolskepp, och kausades
sakägarna att därvid tillståteskomma,
dels och att mätning av vägen komme
att företagas så snart marken bli-
vit klar från snö. Skriftligt meddelan-
de om tiden härför komme att över-
sändas till sakägarna med posten.

Tolskepp den 10 februari 1930

På tjänstens vägnar:



127

År 1930 den 15 februari upplästes pro-
tokollet å utsatt tid och plats och voro
därvid närvarande sakägarna Nils Larsson,
Paul Jonsson, Martin Andersson och Karl
Andersson från Tolskepp, Otto Petersson,
Johan Andersson och Oskar Andersson
från Stenstorp samt Edvin Petersson från
Ouvöjsmacken.

Framnämndens en skriftlig förklarande från Karl Olsson i Ljövåka, varj denna framställt följande yrkanden:

1:o, att för dem, som voro boende i Steustorp trafik med lastbilar skulle vara tillåtet å Steustorpsvägen även under tiden för tjänsningarna, emär det eljest skulle kunna bliva omöjligt för dem att få hem gödningsämnen o. d. vid tid, då sådant efterdrades,

2:o, att demning skulle ske särskilt för Steustorpsvägen och Bläckhärsvägen med särskild styrning för vardera vägen, och

3:o, att även för Guebergs häradsmänning skulle givas åliggande att deltaga i väghäringarna å Steustorpsvägen och denna väg således intagas i förordningen ända från gränsen som mellan Steustorp och allmänningen.

De närvarande förklarade sig instämma i de nämnda framställda yrkandena.

Nad särskilt angår frågan om förbud för trafik med lastbilar under tjänsningarna föreslogs, att förbudet i stället skulle gäva virkestransporter av oöfvervärd omfattning, vare sig trans-

porten sker med bil eller hästskjuets.

154

Protokoll för den 10 och 15 februari
uppställes och undertecknades

Fältskepp den 15 februari 1930

På tj. österns vägnar:

Christoffersson

Låsom sakägare underteckna:

Mies Larsson P. O. Jonsson Martin Andersson

Karl Andersson Otto Pettersson
Johan Andersson

O. ANDERSSON Edvin Pettersson.

164

År 1930 den 22 april förtogs förnäm-
ningen till förtösa hästläggning vid
samfundets i missionshuset i Föreläpp

Låsom godmän biträdda därvid ha-
rar David Andersson i Toip och Nils
Andersson i Latta.

Följande sakägare voro närvaran-
de, nämligen:

C. O. Andersson, Latta,

Anders Johan Larsson, Tjåpängen,

Johan Pettersson

Anders Petter Jonsson, Blåtkärret,

Anders Albert Andersson

Pål August Pettersson genom Carl

David Pettersson, på grund av fullmakt, ^(bil. 6)

Carl David Pettersson

Karl Nilsson dels för egen del och dels
såsom ombud för David Nilsson och
C. T. Nilsson på grund av följt avläm-
nad fullmakt,

K. G. Larsson,

David Karlsson,

Karl Karlsson,

Anders Olsson d. n. g.,

Karl Andersson,

Karl Olof Andersson,

Fiskeby Fabriks Aktieförslag genom
forstämman Gustaf Larsson, på grund av ^{fullmakt (bil. 7)}

Pavel Jonsson,

Nils Larsson,

Peter Johansson,

Maia Ulström genom ovannämnda
Karl Nilsson på grund av följt avläm-
nad fullmakt,

Johan Andersson,

Emma Karlsson genom ovannäm-
nda David Karlsson på grund av fullmakt, ^(bil. 8)

Edvin Pettersson,

Otto Pettersson,

Pontus Tell,

Johan Andersson,

Oskar Andersson,

Karl Isacksson, och

Per Johan Persson genom Karl Olsson
på grund av följt avlämnad fullmakt

Härför hade även intressenterna i Gullbergs härades allmännings kallats och liustådskom nu utfördes den i allmänningsstyrelsen genom G. M. Svensson i Birkås på grund av fullmakter (bil. 9)

17

Antecknades, att utskickning till järnvägen de nu tillkallade godsmännen inte anmälde sig, ej heller var känt.

18

Undersökning förutningsman lämnade redogörelse för det framställda yrkandet om att även Gullbergs härades allmännings skulle deltaga i väghyllningen samt anledningen därtill.

Ombudet Svensson anförde, att allmänningsstyrelsen skulle väja åt andra hållet. Om någon präparat av vika vill ha väja åt andra hållet, bli det hans sak att skapa sig erforderlig rätt. Men om nämndes ut förslag att allmänningsans arkivering skulle förbehållas Häradsborna. I sådant fall skulle användning av Statstogsvägen inte alls komma i fråga.

Efter ytterligare någon diskussion om saken åtog sig det framskridna yrskandet om anmärkningens deltagande.

Beträffande det av H. G. Nilsson framskridna yrskandet om befrielse gjordes av Nilsson ytterligare den utförda uttalsen, att för honom tillhöriga postbyråer inte skulle användas annan väg än den s. k. Kongressvägen. C. O. Andersson i Falla medger att Nilsson frige befrias.

197

Tillkännagavs, att föreningsmännens uttalande med anledning av framskridna yrskanden om deltagande i vägbeskrivningen skulle avläsas i föreningsstället torsdagen den 24 dennes kl. 10 fm., samt att mätning och gravning av vägen skulle påbörjas under morgondagen.

207

Att o. s. sakernas vägnar underteckna protokollet under föreningsmötet utvisas herrar Nils Nilsson, Paul Jonsson och David Karlsson.

217

År 1930 den 24 april.

Föreningsmännens i 197 omförmälda uttalande föredogs. Se bil. C

227

Häreförklaring förklarar med mätning
och grävning av vägen, och tillkänn-
gives, att arbetet kommer att fortgå
på så sätt därmed skulle närmare
meddelas.

Tolstepp den 24 april 1930

På tjänstens vägnar:

H. Christoffersson

Säson godmän underskriver:

David Beckman.

Nils Andersson

Säson sakägare underskriver:

Mrs Larsson P. O. Jönsson

David Karlsson

237

Å 1930 den 12 december företogs
föreningen till förtogs handlägg-
ning vid sammanträde i missions-
huset i Tolstepp.

Förut antecknade godmän biträde.

Samtliga ovan i 167 antecknade sak-
ägare tillstånds komms i jäva eller genom
likaledes antecknade ombud med un-
derstag av Anders Albert Andersson
H. G. Rönsson, Fritz Johansson, Edvin

Pettersson, Karl Larsson och Gull-
beys allmänningss styrelse.

4 stället för Karl Larsson an-
mände sig emellertid Axel Fredrik
Andersson under anförande, att han
numera var ägare till lägenheten
Norra känd.

248

Förstas till överläggning fråga om
vägarnas indelning i sektioner och
uppräntades härom följande förslag.

Stenstovpsvägen:

- 1) från vägskitet vid allmänna vägen
till smalsjan, där Bläckbärsvägen tar av
åt väster;
- 2) från föregående till bron vid Skop-
gränd (bron skall höra hit);
- 3) från föregående till ingången för
Fiskeby bolags hemmansdel i Tolstorp;
- 4) från föregående till vägen åt Muss-
go;
- 5) från föregående till ingången mot
län 14 på allmanningen;
- 6) från föregående till ingången mot
Stenstovp;
- 7) från föregående till vägen från Eske-
milen vid Otto Petterssons tomt;
- 8) från föregående till Otto Petterssons
gräs;
- 9) från föregående till Ålbäckbron, som
räknas till denna sektion;

- 10) från föregående till vägen från
Vadsjön;
- 11) återstoden av Stenstorpsvägen;
Bläckkämsvägen;
- 12) från Stenstorpsvägen till Paul Jom-
sons utfartsväg;
- 13) från föregående till gränsen mel-
lan utskiftena till lit. C och D i Föl-
skepp;
- 14) från föregående till utfartsvägen
från lit. H i Fölkepp;
- 15) från föregående till den s. k.
Grusvägen i Bläckkäms;
- 16) från föregående till utfartsvägen
från Begrunden;
- 17) från föregående till åkergrändet
vid tomterna i Gettorp;
- 18) återstoden av Bläckkämsvägen.

258

Förslag om deltagande i vägfrämning-
en för vissa sektioner upptages och
behandlades.

268

Utkänningsansökan, om undersökning
av det uppgjorda förslaget skulle
verkställas av förvaltningsmannen.

För avslutning med gubarnämnen
beaktades dessa att liustadsstyrelsen i
förvaltningsrådet onsdagen den 17
denne.

Nytt sammantäcke utskutes en häres
a: församlingstämt torsdagen den 18 Januari
kl. 10 fm., och kallades sakägarna en
därvid tillstädeskomma.

Tolskepp den 12 december 1930

Stämningens vägnar:

C. Christoffersson

Såsom godmän underskriva:

David Anderson. Nils Andersson

Såsom sakägare underskriva:

Nils Larsson J. O. Jonsson

David Karlsson

27

År 1930 den 18 december förtogs för-
rättningen till fortsatt handläggning
vid sammantäcke i Tolskepps missions-
hus.

Förut antecknade godmännen biträdda
därvid.

Är förut antecknade sakägare tillstädes-
kommas samtliga i 16 § upptagna med
undantag av C. O. Andersson i Laxa,
Anders Albert Andersson, K. G. Larsson,
Fiskeby Fabriks Aktiebolag, Fritz Johansson,
Johan Andersson i Messa^o / Edvin Petersson.
Är Fred. Andersson om ej heller nämmande
Gullbergs häres utnämningstyrelse tillstå-

beskom inte.

287

Förordnings fråga om den ersättnings-
som borde erläggas för gus, som häm-
tades i quastike, vilken utlagits för
väghärringen.

Mrs Ransson i Tolkepp föreslog
ett pris av 40 öre för embetslön och
60 öre för portlön.

Stämman av de närvarande ansåg
dessa pris lämpligt och skäligt.

298

Såsom lämpliga platser för hämt-
ning av gus för väghärringen angåvos
de närvarande utan meningsskilj-
aktighet följande platser, nämligen:

För Steustorpvägen:

- 1) Hagen i vinkeln mellan Steus-
torpavägen och Sjöbackavägen;
- 2) Den till Mrs Ranssons hemmansdel
i Tolkepp hörande äken utmed Steustorps-
vägen strax innan gränsen mot län-
et 14 av Orsovs allmanning;

För Bläckkärsvägen:

- 3) En backe ä Karl och Martin An-
dersons lichenliga hemmansdel i
Tolkepp (^{litt. D} skopsstiftet) utmed vägen och
strax intill gränsen mot litt. B;
- 4) En äken ä litt. B strax intill grän-
sen emot Bläckkäret;

5) En backe i Gettorp utmed vägen
och antagsvägen åt Fyrängen;

6) Stora gårdstagen i Gettorp nära
allmänna landsvägen.

308

Förslags till överläggning fråga om
väglottarnas lägen. Efter överläggning
förklarade de närvarande sig eniga
om följande förslag.

Stenstorpsvägen

Johan Andersson tilläggs den sista sek-
tionen. Därjämte erhåller Oskar Andersson
sträckan fram till Ålväskabron, därjämte
Johan Telle sträckan fram till gränsen
emot Otto Peterssons hemmansdel och
därjämte den sistnämnda fram till grän-
sen för lott nr 14.

Därjämte skulle lotten utläggas i föl-
jande ordning.

- 1) Johan Andersson i Stenstorp, fjellnablaen,
- 2) Oskar Andersson i " " " "
- 3) Pontus Telle " " " "
- 4) Otto Petersson i " " " "
- 5) Nona Lund,
- 6) Ljöbacka
- 7) Eskemälen och lott 14,
- 8) Fiskeby bolag för en del av skogsmarken
i Fölshopp,
- 9) Hussjö
- 10) C. O. Andersson i Fölshopp (en del)
- 11) Nils Larsson (hela sektion 1 eventuellt)

Bläckkärvägen.

- 12) Paul Jonsson,
- 13) Fiskaby bolag (fjyrenadslott),
- 14) C. O. Andersson i Folskepp (fjyrenadslott),
- 15) Karl och Martin Andersson,
- 16) Anders Olsson,
- 17) David Carlsson och matbäck,
- 18) Bläckkärru,
- 19) Numämningslåtarna,
- 20) Fyrängen, och
- 21) C. O. Andersson i Gettopp.

31 F.

Med anledning av det förslag som hade delaktigheten, som vid förra sammanködet behandlats, anförde Anders Olsson i Folskepp, att han komme att ha sin huvudsakliga utfästelse åt Folskepp. Han önskade att hans syn hertill skulle togas vid fördelningen. Förslaget om tilldelning blev på grund härav genomgånget och ändringar införda.

32 F.

På begäran av Otta Pettersson i Stenstorp behandlades härvidt frågan om vägens äppelkärnande vinsttiden.

Under diskussionen härom framställdes förslag av huvudsakligen följ-

följande innehåll.

För väghäringningen bitida de väghäringningsstyrdiga plojlag, sålunda:

1) Stenstorpslaget, bestående av delägarna i Stenstorp, Nova Rund, Gjöbarka och Musaga.

2) Tolkskapslaget ^{för Stenstorpvägen}, bestående av ättestående väghäringare på nämnda väg.

3) Tolkskapslaget för Bläckkärrvägen, bestående av Fiskby Fabriks Aktiebolag, Paul Jonsson, Karl och Martin Andersson, David Carlsson och meddelägare samt Anders Olsson.

4) Götterpslaget, bestående av Bläckkärr, Gyrängen och Götterp.

De olika lagen skulle här följande sträckas.

1) Stenstorpslaget sträckan från ändpunkten i Stenstorp till och med Klostertubronnaren.

2) Tolkskapslaget för Stenstorpvägen ättestoden av nämnda väg.

3) Tolkskapslaget för Bläckkärrvägen nämnda väg från övre Tolkskapp.

4) Götterpslaget ättestoden av nämnda väg.

334

Vid denna ständpunkt i förhandlingarna framträdde Otto Petersson i Stenstorp det ynkande, att den tillfälliga gämske delningen av Stenstorpvägen,

vilken verkstälts i enlighet med en
av Göta hovrätt meddelad dom,
fortfarande skulle gälla. Ombedning
av vägen bestreds också.

Med Otto Petterssons förenade
sig övriga delägare i Steustorp.

Nils Larsson i Tolkepp bestred det
framställda yrkandet och hemställde,
att församlingen skulle fortgå.
Skulle man förmodan det av steus-
torpsborna framställda yrkandet
lifades, antän han, att steustorps-
borna skulle åläggas en sammant
bekosta redan verkställda arbeten, vilka
inte bleve till någon nytta.

Med Nils Larsson instämde övriga
närvarande sakägare med undantag
av delägarna i Steustorp.

347

Undertecknad lantmätare framhåller,
att något bestridande av församlingen
inte tidigare förekommit. Innehållet
av protokollet för första sammans-
trädet den 10 februari i år åberopa-
des även.

Steustorpsborna vidblevo ensam-
tid sitt yrkande.

357

Enär dagen var långt framskri-
den och handlingen rörande den av

Stenstorpsborna åberopade värdel-
ningen inte för dagen vore till-
gängliga, kunde utlåtande i tvista-
frågan inte omedelbart avgivas.

För iaktväntade ändamål hållas
des omedelbart säsögarerna på åter-
tillståndsbesök i sammantädes-
lokalen måndagen den 22 denna
kl. 10 fm.

Fölstopp den 18 december 1930

På tjänstens vägnar:

Christoffersson

Säsöns godemän underskriva:

David Rudman. Nils Rudman

Säsöns säsögarer underskriva:

Mica Larsson P. O. Jönsson

David Karlsson

367

År 1930 den 22 december företogs för-
rättningen till fortsatt handläggning vid
sammantäde i missionshuset i Fölstopp.
Förut antecknade godemän biträdde och flä-
talet av de vid fören sammantädet när-
varande säsögarerna tillståndsbesöket.

377

Med anledning av Stenstorpsbornas i

Förklarades nu

33 § införda yrkande de icke upade
 väg-
 delningshandlingarna. Efter gransk-
 ning av desamma antogs, att
 delning av Stenstorpsvägen verkställd
 år 1905, varvid till grund för delningen
 lagts en dom av Göta hovrätt av år
 1831.

Underteknad föreningsman uppstäl-
 te med anledning härav fjärde stycket
 av övergångsbestämmelserna till 1926
 års lag om enskilda vägar, varav fram-
 gick, att envar sakägare ägde påkän-
 na ny fördelning.

Otto Petersson förklarade med in-
 stämmande av övriga delägare i Stens-
 top, att de vid föreningsmötet icke
 avsett, att slutligen vidhålla sitt yrkan-
 de. Protokoll hade därför i denna del
 icke blivit avfärdat fullt i överensstäm-
 melse med deras mening. Nu ville de
 emellertid i allt fall förklara, att
 yrkandet åstods.

Vid sådant förhållande saknade
 föreningsmännen anledning, att
 avge särskilt uttalande i förenäm-
 nde tvistefråga.

38 §

C. O. Andersson i Falla lät genom
 bud meddela, att han för giss, som kom-
 me att hämtas i gästlag i Lerov, be-

gärde utställning med 1 krona för kubik-
meter samt att han vill hålla gästagen
öppna endast vissa dagar under den
tid, då gussning av vägen skulle
verkställas.

398

De närvarande voro eniga om, att
vägen skulle gussas under hösten,
under tiden 15 september - 1 novem-
ber.

De vid sammankädet närvarande
gästgärdarna, nämligen Pontus Tull,
Nils Larsson, Karl och Martin Anders-
son samt David Karlsson voro eniga
om att gästagen skulle hållas öppna
för hämtning av guss för väghållningen
under nyss angivna tid. Ville någon
hämta guss under annan tid borde
tillstånd därtill inhämtas av mark-
ägaren.

407

Företags besiktning av de föreslagna
gästgärderna.

418

Tillkännagavs, att sammankädet för
föreningens fortsättningskommission
att hållas i Folskepps missionshus mån-
dagen den 26 nästkommande janu-

eri, och kallades sakägarna ån därvid
tillståndsdommen.

Tolskepp den 22 december 1930

På tjänstens vägnar:

Christoffersson

Säson godmän underskiva:

David Andersson. Nils Andersson

Säson sakägare underskiva:

Mias Larsson P. O. Jonsson

David Karlsson

428

År 1931 den 9 september förstogs förvä-
ningen till förtäta handläggning vid
sammanträde i Tolskepps missionshus,
varvid följt antecknade godmän biträde.

Följande sakägare tillståndsdommen:

C. O. Andersson, Gettrup,

Anders Johan Larsson, Lepsängen,

Johan Pettersson, lot 23 och 26

Anders Petrus Jonsson, Bläckhämne,

Anders Albert Andersson, lot 26,

David Karlsson, Tolskepp,

Anders Olsson, do

Martin Andersson, do

Karl Andersson, do

Karl Olof Andersson, do

Fiskery Fabriks Aktiebolag genom förtä-
varande ombudet, förstämningens G. Larsson,

Paul Jonsson, Träskery,
Nils Larsson, do,
Johan Andersson, Messögo,
Otho Pettersson, Stenstrup,
Pontus Tell, do,
Johan Andersson, do,
Oskar Andersson, do, och
Per Johan Persson, Gjöbacka genom
förtroende ombudet Karl Olsson

Sägnade antecknades enligt upplysning,
att lögnheten Nora Rund numera
tecknar ^{beskrivningsmästaren} Julius Andersson, Kullshov, Norr-
köping, och att kausen iörande sam-
mantidigt blivit övervärd till honom.

438

Den till den 26 sistlidne januari utskänta
sammantidigt hade uppskjutits och
skulle härom antecknas följande.

Enn uppsättande av beskrivningar
och utskärning av förslog iörande delning-
en varit mer omfattande än beakt-
nat hade sammantidigt uppskjutits
till den 2 sistlidne februari. Skrivelse
härom hade tiuståtts omrätta sakögar-
se bil. 10 och 11.

På grund av inträffat sjukdomsfall
blev denna sammantidigt uppskjutet till
den 16 februari, se bil. 12 och 13

Slåftiga snöfall hade därunder inträffat,
varigenom det blivit omöjligt att före-
taga något utskärningsarbete. På grund

härvidt ansågs det lämpligast, att uppställda förutläggningens vidare handläggning till vären och meddelande härom lämnades sakägarna per telefon.

Enär tillfredsställelse beträffande för handläggning av brödskaud avstyckningar inte kunnat erhållas, hade lantmänta- ren nödgats ägna vären och försumma- ren åt handläggning av huvudsakligen dylika förutläggningar. Förutläggningen hade därför inte kunnat företagas enligt tidigare beaktning.

Hälselse till dagens sammankomst hade tilläts samtliga sakägare med posten, se protokoll, bil. 14.

44 F

Att de sakägarnas vägnar undersökta dagens protokoll utgävos Nils Ranson i Tölshopp och Paul Jonsson i Trolshopp.

45 F

De uppställda beskrivningarna för- drogos och undersöktes av lantmänta och godsmän.

46 F

För sakägarna lämnades återgående för verkställd undersökning angående delningen med ledning av de delaktighetstut, som förut föreslagits. För att få en uppfattning om

huru delaktighetstalen komma att verka både för varje väghärens uttänans, huru stor del av vägen, som utan hänsyn till den verkställda gadebyggen komma att åberöpa honom.

Anders Olsson i Tolskepp framträdde här efter, att han ansåg den i honom bestämda delaktigheten för stor. Han påpekade därför minskning. Något större lott kunde enligt hans mening läggas Fiskeby Fabriks Aktiebolag.

Samma ykande hade även A. P. Jonsson i Bläskärret.

Av deltagarna i Stenstorp framhöves även, att förslaget syntes innebära väl stor lott för Stenstorp.

David Karlsson i Tolskepp och Martin Andersson ansågs även att deras tilldelning bleve väl stor.

Ombudet för Fiskeby Fabriks Aktiebolag ansåg visserligen, att bolaget vände tillräckligt stor delaktighet genom förslaget men ville dock icke motsätta sig förnyad omprövning.

478

Tillkännagavs, att förtämningsmännen skulle företaga prövning av framstälda förslag samt att nytt sammantänk skulle hållas fredagen den 11 dennes kl. 10 pm. i Tolskepps missionshus, då saktigarna kallades att åter tillstånds komma.

488

År 1931 den 11 september förväntas sammanträdet, varvid flestalen av förut antecknade sakägare voro närvarande.

498

Styrelse förslag angående delaktighetslösen hade uppiäntats och förordats. Någon vidare yrkande i denna del förkom inte.

508

Av de närvarande uttalades enhälligt den åsikten, att för gemensamt byggande och underhåll skulle undantagas

- 1:o. Bron vid Skops gård å Stenstorpsvägen,
- 2:o. Ålbäckbron å Stenstorpsvägen, och
- 3:o. Bron vid Dammen (4006) å Bläckhansvägen.

518

Yrkande om ersättning för intäring förkom inte.

528

De närvarande voro eniga om att iständsättningen av vägen borde vara klar till den 1 oktober 1932.

På synnerligen att avsevära vägen efter verkställd iständsättning utsågos de vid förutnämningen biträdda gode männen, nämligen David Andersson i Toyp och Nils Andersson i Låtra.

Ausegringen borde veckstättas inom 14 dagar från den dag, då istäusättningen skulle vara avslutad.

538

Till tillämpningsman för vägarna utsågs skogvektaren Nwid Karlsson.

548

Till styrelse för vägförbundet utsågos herrn Otto Pettersson i Steustorp, Nils Ransson i Träskopp och Anders Johan Ransson i Byrången.

558

Att styrelsen uppdrags,
att hanthava och besluta om byggand och underhåll av de ovan i 508 omförmälda broar,

att i de väghämningsaktiva förbunden kostnader, som äro i förordade punkter omförmälda icke beten, segna och i övrigt arbeten, som äro vägförbundet såsom helhet,

samt att i allmänhet ombestyrja de ekonomiska angelägenheterna, som uppkomma på grund av nyssnämnda bestämmelser och äro vägarne såsom företag.

568

För sakliga fördrag härför då förslag angående ordnande av vinteväghämnningen, som ovan intogs i 388.

C. O. Andersson i Tolskepp framträdde, att sträckan 250-512 av Stenstapsvägen vare synnerligen betungande med avseende på vinterväghämmingen. Många vintrar inträffade det, att snöskotningen finge företagas gång på gång. Det vare därför enligt hans mening skäligt, att Stenstapslaget finge deltaga i snöskotningen å denna sträcka åhvinstone under sådana vintrar, då snöförhållandena vare särskilt svåra.

Otto Pettersson framträdde, att bestämmelser i det syfte, som beviöts av C. O. Andersson vare svåra att tillämpa, emänd de lämnade rum för olika tolkningar. Han ansåg det därför bäst, att icke hava någon gemensamhet i fråga om snöskotningen på det sätt, som hade ifrågasatts av C. O. Andersson.

57f

Nils Ransson i Tolskepp utsågs att emottaga och förvara häutlingar angående förtäningen.

58.

Sammantidigt för avslutning av förtäningen utsattes att hållas i missionshuset i Tolskepp onsdagen den 30 dennes kl. 10 fm. och kallades sakägarna att

dävid. Tröstskommuna.

Tröstskopp den 11 september 1931

På tjänstens vägnar:

Christoffersson

Såsom godemän underteckna:

David Rudman. Nils Andersson

Såsom sakkägare underteckna:

Mrs Larsson P. O. Jonsson

598

Å 1931 den 30 september förtogs förtopp förtopp för rätningen till handläggning vid sammankommande a förtopp utsett tid och plats, varvid förtopp auktoriserade godemän biträde.

Följande sakkägare voro närvarande:

Anders Johan Larsson, Tjärängen,

David Pettersson, lott 26,

Anders Petter Jonsson, Bläckkärr,

Anders Olsson, Tröstskopp,

Martin Andersson, lott 1,

Karl Andersson, lott 1,

Karl Olof Andersson, lott 1,

Fiskeby Fabriks Aktieförings genom förtoppmästaren G. Larsson,

Paul Jonsson, Tröstskopp,

Mrs Larsson, lott 1,

Otto Pettersson, Steustorp,

Pontus Ten, lott 1,

Johan Andersson, Stenstorp,
 Oskar Andersson, do, samt
 Per Johan Persson, Gjöbacka, genom
 Karl Olsson.

60 $\frac{1}{2}$

Antecknades, att hantverksmästare och gode-
 män haft sammankommit i förtäring-
 stället måndagen den 28 decem. för be-
 handling av fjögur, som anginge för-
 rättningen,

att delningen vore utskedd,

att utskedningen påbörjats under
 föregående dag och nu vore pågående, ^{samt}

att väglotterna utmärktes på det
 sätt, att väglottar, som avse de fram-
 tida undehänt, utmärktes med omila-
 de träspälar vid vägens vänstra sida,
 medan väglottar, som avse byggandet,
 utmärktes med rödmålade träspälar
 vid vägens högra sida.

61 $\frac{1}{2}$

Förstämman påsson auktor, att de
 Giskeby Fabrics Aktieförslag tilldelade väglottar
 för hemmansdelen 14 mantal Fölskepp
 skulle uppdelas så att andelen av Bläck-
 härsvägen jämta 100 meter av andelen
 av Stenstorpsvägen bleve bestående för
 1/10 mantal Fölskepp litt. 36, 1³⁵, och åter-

lotten af
stoden af Henslöpsvägen för 120 mantal
Dolstepp litt. Ia och Ic, 1³⁴ och 1³⁵.

628

Färdrops fräga, huuwite ärlig syn i
vägen skulle hävas.

Sortmästare Rousson ytkade att syn
skulle hävas varje år och veckställes om
tre synemän, som skulle uttas bland
de vägskänningsskyldiga och ombytta för
varje år.

Efter en stunds överläggning förene-
de sig sämte nämnande skägare om
följande.

Syn skall hävas varje år under första
veckan av november av tre synemän.

Den för vägen fungerande tilluynings-
mannen är jämskiiven säson såsom sådan
syneman. Övriga två synemän skall
uttas av stypelsen bland dem, som
äro valda till godemän för lantbruk-
föreningarna.

634

Sedan föreningen vunnit laga
kraft men, därest deusemenna överklagas,
vägskänningen blivit genom laga kraft
ägnade dom oordnad, skola de vägskän-
nen, som avse det framtida underhåll,
utbytta mot varaktiga sådana. Det ärlig-
ga varje vägskänningsskyldig att ombytta

utbytaude av en vägmärke.

Att styrelsen uppskogs en meddelat
bestämmelser om vägmärkena.

64§

Upplästes 39 och 40 §§ av lagen om
enskilda vägar.

65§

Tilltänningens, en lantmästare och go-
demän komme en under eftermiddagen
förtaga besiktning om utstakningen.

66§

Förämningsmännens uttalande för-
drogs. Se bil. II.

67§

Tilltänningens, en protokoll för dagens
sammanträde komme en uppläses och
föreningen en förklaras avslutad vid
sammanträde påföljande dag (12^{heltid} miste-
gen hos Nils Larsson i Dölskepp.

68§

Till en justera protokollet och nämna
na vid föreningens avslutning uttröjas
Nils Larsson och C. O. Andersson, både
i Dölskepp.

697

År 1931 den 1 oktober företogs förin-
ningen till avslutning å utläst tid och plats.

707

Antecknades, att uttåknningen var avslu-
tad.

717

Antecknades, att kostnaderna för för-
rättningen i nedan angivna hussamben
utgjordes:

Tvåttio förordnanden, stämpel och
kommissionärsavvorka Kr. 17:00

Inbjudning av hantverkarerna i
koncept och avskrift 5:00

Erstättning till godemännen:

David Andersson, Torp

traktamenten, 13 dagar Kr. 104:--

reskostnad, 10 dagar

före den 1 juli 1931 88:--

kr. 3 dagar efter den 1 juli 1931. 23:10 215:10

Nils Andersson, Låten,

traktamenten, 13 dagar Kr. 104:--

reskostnad, 10 dagar

före den 1 juli 1931 40:--

kr. 3 dagar efter den 1 juli 1931 10:50 154:50

Samma belopp 391:60

727

Antecknades, att i avvorkningsningen kom-

me att upptages dagarna för följande dagar, nämligen:

År 1927 den 23 augusti - 1 dag, år 1930 den 10/2, 14/2, 15/2, $\frac{22-24}{4}$, 12/12, 18/12, 19/12 och 22/12 samt år 1931 den $\frac{9-11}{9}$, $\frac{28-30}{9}$ och $\frac{1}{10}$ = 17 dagar använda för sammankomsten och utredning samt uppsättande av protokoll och utlåtanden,
 år 1930 den $\frac{4}{4}$ ^{= 1 dag} för undersökning i länets lantbrukshöskolor

Hessutom hade för transportering och sammankomst av äldre kontor för uppsättande av översiktskarta för föreningen åtgärd 5 dagar.

438

Föreningen förklarades avseende med tillkännagivande, att saktägare, som vore missnöjda med densamma och ville anförklara därefter, hade att vid talans förlust inom nitio dagar härför stå utstämning samtliga övriga saktägare till försäkring läns härbesätt,

doch att, därest svarandena vore flesta än 10, skulle i avseende å stämningens delgivning vad i 11 kap. 12 och 25 § § rättegångsbalken stadgas om stämning å helt byalag äga motsvarande tillämpning.

Tolstepp den 1 oktober 1931

Rättsjämsens rymn:

Christofferson

Fäson goteman underskriva:

David Andersson

Nils Andersson

Fäson saktägare underskriva:

Nils Larsson

H. O. Andersson

Protokoll, fört vid
föreläsning enligt lagen
om enskilda vägar den
29 juni 1926 på vägs
vägen från allmänna vä-
gen i hammarst Gettorps
över nämnda hammar
samt Bläckkärr och Töl-
skopp till allmänna vägen
i nästnämnda hammar,
att i Tunga socken
17

År 1927 den 23 augusti förtags för-
rättningen till handläggning vid sam-
mansättelse i Gettorps och hade därvid
tillstädeskommit följande sakägare
och ombud, nämligen:

C. O. Andersson, ensam ägare av 1/2 uttl. Gettorps,
A. M. Andersson, " " " 1/2 " " "
Anders Johan Larsson, ensam ägare av lagstället
Tjörängen, avskeddad från
1/2 uttl. Gettorps

Anders Peter Jönsson, ensam ägare av 1/8 skatte
Bläckkärr,

Johan Pettersson, ensam ägare av lotten
nr 26 i f.d. Örnöjs all-
männing,

A. A. Andersson, ensam ägare av 1/4 av sam-
ma lott,

A. M. Nilsson, ensam ägare av 1/6 av samma lott,
Karl-Louis Pettersson, ensam ombud för P. O. A.
Pettersson, ägare av 1/32
av samma lott, int. f.d. skatte

Karl Nilsson, säsons ombud för Nils Olof -
sson Stålbens, ägare av
 $\frac{1}{16}$ av samma lott,

H. G. Larsson, säson ägare av $\frac{1}{6}$ av sam-
ma lott,

David Andersson, dels för egen del säson
delägare i $\frac{4}{1360}$ mantal Tol-
skopp och dels säsons
ombud för Karl Andersson
och Emma Karlsson, med-
delägare i samma fast-
ighet, ut. fullmakt,

Anders Olsson d. y., säson ägare av $\frac{1}{40}$ man-
tal Tolskopp,

Martin Andersson och

Karl Andersson, säsons ägare av $\frac{1}{12}$ man-
tal Tolskopp

Karl Olof Andersson, säsons ombud för An-
ders Olsson d. o., ägare
av $\frac{1}{12}$ mantal Tolskopp
ut. fullmakt

fortunaästar G. Larsson, säson ombud för Tis-
teby Tabaks Aktiebolags
ägare av $\frac{1}{4}$ mantal Tolskopp,
ut. fullmakt

Paul Jonsson, säson ägare av $\frac{1}{9}$ man-
tal Tolskopp,

Nils Larsson, säson ägare av $\frac{1}{4}$ mantal Tolskopp

Peter Johansson, säson " " $\frac{1}{40}$ " "

Käijänte skulle antas, att i ansök-
ningen rörande förrättingen hade säson
beröts av vägen uppstygits

ämbets Maria Ullestöms, Markköping, ägare av

1/16 av Lotten nr. 26 a. f. d. annueringens
 Önskojensaktens och
 Carl Olof Nilsson, ägar 130 mantel Golskepp,
 vilka både tillstått kavessa till samman-
 trädet, men inte tillstått kommitté.

27

Tillståndet för års- förrättningen
 upplästs se bil. 1.

Huvudordren om sammanträdet, ordar-
 böckerna uppläst i rockkammaren, bilades
 protokoll.

38

Antecknas, att någon anledning till jä-
 mte undersökning lantmästarens inte annalades
 eller ejost var könd.

48

Det skulle vilja antecknas, att inte
 någon sakägare för nämmande önska-
 de biträde av godmän.

57

Ländarens frige kunnade något laga hin-
 der för förrättningen förstagade, ^{finner} men
 anfördes inte något sådant.

67

Förstag till behandling frige om vägens
 bedd och anordning i övrigt.

C. O. Anderson hemställe, att vägen
 skulle utläggas med 4 meters höjd.

och på vissa ställen rötas. Såsom skäl
här för anföres, att vägen, om den iord-
ningställdes säkerligen komme att för-
betydligt för den allmänna trafiken.
Med användande av denna väg skulle
avståndet mellan Sjörsång och Brückåsing
förkortas med ungefär en halv mil.
Åtkännigt av de nämnda ämnen dock,
att man kunde önskas med en mindre
väg.

47

Härför förtogs beaktning av vägen
av delägaren i Tolskepps påskedar, att
den nu ifrågakommande vägen kom in
på Sjörsångs utfartsväg 100 à 200
meter innan allmänna vägen nådde
Sjörsångsvägen som anslutit delad
och hade detta skett i samband med
delning av den nu ifrågakommande vägen
i den sträcka, som lag inom Tolskepps.
Det ansågs därför att ny delning borde
förtagas även i Sjörsångsvägen.
Efter någon överläggning här om förklar-
de några av delägarna i Tolskepps, att de
skulle ingiva ansökan om förordnan-
de att verkställas delning även i Sjörs-
ångsvägen, och beslöts att i avvaktan
härpå skulle den vidare ansökan med för-
sämbudet av den nu påbörjade förutläggningen.

Uttömd den 23 augusti 1927

På ämbetets vägnar:

Christofferson

Uppläst och

justice

L. Q. Harmon

H. J. Anderson

Östergötlands län.

Landskansliet.

N:o 23 L.D.
1927Bil 1
till bil. A

Kungl. Maj:ts Befallningshavandes i Östergötlands län resolution på en av G.O. Andersson i Falla, Finspång och A. Olsson, Tolskepp, Vånga, här gjord ansökning om förordnande för distriktslantmätaren i Norrköpings norra distrikt att jämlikt lagen om enskilda vägar den 29 juni 1926 verkställa indelning till byggande och underhåll av vägen från allmänna landsvägen å hemmanet Gettorp över nämnda hemman samt Bläckkärret och Tolskepp till allmänna landsvägen å sistnämnda hemman, allt i Vånga socken; varande i ansökningen uppgivet att följande fastigheter och sakägare berördes av förrättningen, nämligen:

N:o 275.

- | | | |
|---------------|-------------------------|---|
| ✓ ½ mantal | Gettorp, | ägare G. O. Andersson, |
| d:o | | A. Hj. Andersson, |
| 1/8 mantal | Bläckkärret, | A.P. Jonsson, |
| 1/3 av lotten | n:o 26 å Onsrjismarken, | Johan Pettersson, |
| 1/4 av | d:o | A.A. Andersson, |
| 1/16 av | d:o | N. M. Nilson, |
| 1/32 av | d:o | P.A. Pettersson, |
| 1/32 av | d:o | K.D. Pettersson, |
| 1/16 av | d:o | änkefru Maria Uhrström, |
| 1/16 av | d:o | Nils Olssons sterbhus, |
| 1/6 av | d:o | K.G. Larason, |
| ✓ 1/4 mantal | Tolskepp, | Nils Larsson, |
| ✓ 1/4 | d:o | Fiskeby fabriksaktiebolag, |
| ✓ 1/9 | d:o | Paul Jonsson, |
| ✓ 41/360 | d:o | Karl Andersson, David Andersson och Emma Andersson, |
| ✓ 1/40 | d:o | Anders Olsson d.y. |
| ✓ 1/12 | d:o | Anders Olsson d.ä. |
| ✓ 1/12 | d:o | Martin Andersson och Karl Anderson, |
| ✓ 1/20 | d:o | Fritz Johansson, |
| ✓ 1/30 | d:o | Carl Olof Nilsson, med anledning |





Stämpel Sex kronor.

KARL LEANDER
LANDSKANSLIET
LINKÖPING

/ Sökandena.

av vilken ansökning Kungl. Maj:ts Befallningshavande genom kungörelse den 24 nästlidne februari, vilken enligt härstädes förvarade bevis blivit i Vånga sockens kyrka uppläst den 27 februari 1927, förelagt övriga vederbörande, att, därest de så aktade nödigt, sist före klockan tolv å åttonde dagen sedan kungörelsen blivit i nämnda sockens kyrka uppläst, hit inkomma med yttrande, huruvida de förenade sig med sökandena i valet av förrättningsman, utan att inom förelagd tid något sådant yttrande hit inkommit; Given Linköpings slott i landskansliet den 8 mars 1927.

Kungl. Maj:ts Befallningshavande, som tagit ansökningen i övervägande, finner skäligt att, med bifall till densamma, härigenom förordna distriktslantmätaren i Norrköpings norra distrikt att, därest laga hinder icke möter, ifrågavarande förrättning i laga ordning verkställa; skolande bevis om förordnandets emottagande hit insändas. År och dag som ovan.



Kungl. Maj:ts Befallningshavande

Östergötlands län.

Landskansliet.

Inkom till distriktslantmätaren
i Norrköpings norra distrikt
den 17/9 1927

D. nr. 279

Bib. B.

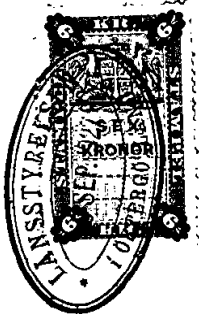
N:r 117 L.D.
1927

Kungl. Maj:ts Befallningshavandes i Östergötlands län resolution på en av Nils Larsson, Martin Andersson och Karl Andersson, Tolskepp, här gjord ansökning om förordnande för distriktslantmätaren i Norrköpings norra distrikt att verkställa förrättning enligt lagen om enskilda vägar den 29 juni 1926 rörande utfartsvägen från hemmanet Stenstorp till allmänna vägen å hemmanet Tolskepp, allt i Vånga socken; varande i ansökningen uppgivet att förrättningen i fråga berörde följande fastigheter och sakägare, nämligen:

N:r 1327

| | |
|---|---|
| 1/4 mantal Tolskepp, | Nils Larsson, |
| 1/4 " Tolskepp och lotten n:r 14 å f.d. Onsorjs allmänning, | Fiskeby Fabriks A.-Bol. |
| 1/12 mantal Tolskepp, | Martin Andersson och Karl Andersson, |
| 1/12 " Tolskepp och 1/6 av lotten n:r 15 å f.d. Onsorjs allmänning, | Anders Olsson, |
| lägenheten Mussgo, avsöndrad från 1/6 mantal Tolskepp, | Johan Andersson, |
| lotten n:r 16 å f.d. Onsorjs allmänning, | Edvin Pettersson, |
| 1/32 mantal Stenstorp, | Otto Pettersson, |
| 3/32 " " | Olof Jonsson, |
| 1/20 " " | Anders Olsson d.ä., |
| 1/20 " " | Oskar Andersson, |
| lägenheten Norralund, avsöndrad från 3/32 mantal Stenstorp, | Karl Israelsson, och |
| lägenheten Sjöbacka eller lotten n:r 13 å Onsorjs f.d. allmänning, | Per Johan Pettersson, |

med anledning av vilken ansökning Kungl. Maj:ts Befallningshavande genom kungörelse den 8 innevarande september, vilken enligt härstädes förvarat bevis blivit i Vånga sockens kyrka uppläst den 11 september 1927, förelagt veder-





Stämpel SEX kronor.

KARL LEANDER
LANDSKANSLIST
LINKÖPING

börande, att, därest de så aktade nödigt, sist före klockan tolv å åttonde dagen sedan kungörelsen blivit i nämnda sockens kyrka uppläst, hit inkomma med yttrande, huruvida de förenade sig med sökandena i valet av förrättningsman, utan att inom förelagd tid något sådant yttrande hit inkommit; given Linköpings slott i landskansliet den 19 september 1927.

Kungl. Maj:ts Befallningshavande, som tagit ansökningsen i övervägande, finner skäligt, att, med bifall till densamma, härigenom förordna distriktslantmätaren i Norrköpings norra distrikt att, därest laga hinder icke möter, ifrågavarande förrättning i laga ordning verkställa; skolande bemälde lantmätare hit insända bevis om förordnandets emottagande. Är och dag som ovan.





Bil. C.

Utlåtande

vid förväring enligt lagen om enskilda vägar rörande dess vägen från allmänna vägen å Gettorp över detta hemman och Bläckkänt (Bläckkäntsvägen) till allmänna vägen å Tolskepp, dess ort ^(Stenstorpsvägen) utfartsvägen från Stenstorps ^(till sist) nämnda väg, avgivet av förväringemännen med anledning däraf, att vissa skägars framtida yrkande om befrielse från deltagande i väghärringen.

På de av H. G. Larsson för honom tillhöriga andelar och allmänningsplatserna nr 23 och 26, Litz Johansson för honom tillhöriga $\frac{1}{20}$ mantal Tolskepp, Karl Olof Nilsson för honom tillhöriga $\frac{1}{30}$ mantal Tolskepp och A. Hj. Andersson för honom tillhöriga $\frac{1}{2}$ mantal Gettorps anförda skäl och de övriga skägarnas icke haft något att invända mot de framtida yrkandena, pröva förväringemännen skäligt bestutade, att nämnda fastigheter skola befrias från deltagande i väghärringen för ifrågakommande vägar.

Beträffande det av Edvin Pettersson framtida yrkandet och för detta

anfönda skäl hava för^{ne}retningemän-
nens, att skogsprodukter från de Ed-
vin Pettersson tillhöriga fastigheterna
anmärkningslösa nr 16, en del av
nr 15 samt ett skogskifte i Tolskepp,
lämpligen kunna utföras över Kon-
fauvågen. Även om det inte kan an-
ses utelutet, att en eventuellt blivan-
de ny ägare till fastigheterna kunde fin-
na förmånligare, att uttaga skogspro-
dukterna över Steutopevågen, måste
det i varje fall anses såsom det na-
turligaste för den nuvarande ägaren,
som har sin bostad i Konfaust,
att använda Konfauvågen.

Huruvida fastigheterna redan äro in-
delade till deltagande i vägskänningen
ä' nämnde väg är enligt förretnings-
männens mening utan betydelse för
den förvarande ägaren.

På grund af vad således anförts ha-
va förretningemännen funnit, att Ed-
vin Pettersson inte lagligen kan ägges
att deltaga i vägskänningen ä' de vägar,
som denna förretning avser, och bifalles
alltså det av honom framställda yr-
söndet.

Beträffande det av vissa skäggar
 vid sammanködet den 15 sistlidne
^{februari} januari ykandet, att ^{för} Gausbergs
 hälsöccemännings skulle givas ägghande
 att deltaga i väghäringens på Stautöps-
 vägen, antecknas, att detta äre vid
 sammanködet den 22 deines bestutet
 av ccemänningsstyrelsen och ärefter
 stöttagits. Förreningemänner have
 vid sådant förhåande gemit sig
 sakna anledning att upptaga denna
 fråga till prövning.

Vad slutligen angår de andear i
 ccemänningslotten m 23 och 26, som
 tillhöra

dels Johan Pettersson i Yastad,
 dels Karl Nilsson, David Nilsson
 och E. V. Nilsson,

dels änkafu Maria Uthström,
 dels och Pål August Pettersson samt
 David Pettersson

har av skäggarne inte påttats, att
 någon annan väg skulle ^{vara} bättre lämp-
 pad än Bräcktärrvägen såsom ut-
 fästväg därifrån.

Såvitt förreningemänner kun-
 net finna sakas ären anledning till
 sådant uttagande. Ej heur regns böra

ifrågasättes, att dessa andelen skola ha
och kände sig från varje deltagan-
de i väghämning.

På grund av vad sålunda anförts
havs försämringsmännens funnit, att de
så nämnda sakägare framtida yrkan-
den inte kunna bifallas, utan släppas
utse så nämnda sakägare att deltaga i
väghämningen i Bläckhansvägen.

Tolshopp den 24 april 1930

På tjänstens vägnar:

Christofferson

David Rudman.
Godman.

Peter Rudman
Godman.

U t l å t a n d e

av förrättningsmännen vid förrättning enligt lagen om enskilda vägar rörande dels vägen från allmänna vägen å Gettorp över detta hemman och Bläckkärrret till allmänna vägen å Tolskepp, dels ock utfartsvägen från hemmanet Stenstorp till sistnämnda väg.

Jämlikt 22 § av ovanberörda lag och sedan det visat sig, att förening mellan samtliga sakägare icke kunnat åstadkommas, hava förrättningsmännen prövat skäligt meddela följande beslut angående de vid förrättningen förekomna frågor.

A. Angående förrättningens omfattning, tillstånd till vägens byggande och begagnande samt vägens läge, sträckning, bredd och anordning i övrigt.

1. Enligt sakägarnas enhälligt uttalade mening besluta förrättningsmännen, att förrättningen skall omfatta båda de ovannämnda vägarna, av vilka den förstnämnda kallas B l ä c k k ä r r s v ä g e n och den sistnämnda S t e n s t o r p s v ä g e n.

Stenstorpsvägen skall hava sin slutpunkt å Stenstorp vid tomten å Johan Anderssons hemmansdel.

Förrättningsmännen meddela alltså tillstånd till byggande och begagnande av dessa vägar.

2. Vägarne bibehållas i huvudsak i hittilla varande läge och sträckning. I sammanhang med mätning har emellertid befunnits, att vägarne beträffande vissa korta delar böra ombyggas i något avvikande sträckning. Dessa angivas närmare dels i den för vägarne byggande upprättade beskrivningen dels ock å den vid förrättningen upprättade kartan. Sålunda angivna bestämmelser om ändrad sträckning av vägdels skola alltså iakttagas.

3. Vägarna skola iståndsättas och skall därvid den vid förrättningen upprättade beskrivning och uppskattningslängd över kostnaden för vägarne byggande lända till efterrättelse.

Vägbredden anges i nämnda beskrivning.

Dessutom skall iakttagas följande.

I vägbanan ~~och~~ ^{eller} på kanterna eller ^{eller} beslutade diken befintliga stenar, som äro lösa, skola borttagas, även om särskild kostnad härför icke upptagits i ovanberörda beskrivning,

vägkanterna skola avtagas, ^{marken i vägbanan} hjulspår svjämnas och i övrigt så anordnas, att lutning erhålles åt sidorna för underlättande av vattnets avrinnande,

för fyllning i vägen skall användas gott material,

vägdiken och trummor skola väl rensas,

Där nya diken skole upptagas, böra deasa, då det utan nämnvärd kostnadsökning kan ske, läggas på något avstånd från själva vägbanan, så att mellan denna och diket erhålles en bankett på en halv å en meter, varigenom en framtida ökning av vägbredden underlättas.

B. Angående deltagandet i väghållningen och sättet för fullgörande av densamma.

1. I väghållningen skola följande fastigheter deltaga, nämligen:

a. 1/4 mantal Tolskepp, ägare Nils Larsson;

b. 1/12 mantal Tolskepp, och en del av allmänningsslotten nr 15,

ägare C.O. Andersson;

c. 3/20 mantal Tolskepp, 1³⁴ och 1³⁶, ägare Fiskeby Fabriks Ak-

tiebolag;

- d. 1/10 mantal Tolskepp, 1³⁵, ägare Fiskeby Fabriks Aktiebolag;
- e. Allmänningsslotten nr 14, ägare Fiskeby Fabriks Aktiebolag;
- f. $\frac{1}{4}$ mantal Eskemålen, ägare Fiskeby Fabriks Aktiebolag;
- g. Lägenheten Mussgo, ägare Johan Andersson;
- h. Lägenheten Sjöbacka, ägare J.J. Persson;
- i. Lägenheten Norra Lund, ägare Julius Anderason;
- j. 3/32 mantal Stenstorp, ägare Pontus Tell;
- k. 1/20 mantal Stenstorp, ägare Oskar Andersson;
- l. 3/40 mantal Stenstorp, ägare Johan Andersson;
- m. 1/32 mantal Stenstorp, ägare Otto Pettersson;
- n. 1/9 mantal Tolskepp, ägare Paul Jonsson;
- o. 1/12 mantal Tolskepp, ägare Karl och Martin Andersson;
- p. 1/40 mantal Tolskepp, ägare Anders Olsson;
- r. 41/360 mantal Tolskepp, ägare David Carlsson, Karl Carlsson

och Emma Carlsson;

- s. 1/8 mantal Bläckkärret, ägare A.P. Jonsson;
- t. Av allmänningsslotten nr 26, ägare Karl Nilsson;
- u. Av allmänningsslotten nr 26, ägare Maria Uhrström;
- v. Av allmänningsslotten nr 26, ägsre And. Alb. Andersson;
- x. Av allmänningsslotten nr 26, ägare Pål August Pettersson

och Carl David Pettersson;

- y. Av allmänningsslotterna nr 23 och 26, ägare Joh. Pettersson;
- z. Lägenheten Fyrängen, ägare And. Johan Larsson;

| | 1 | 2 | 3 | 4 | 5 | 6 | 7 | 8 | 9 | 10 | 11 | 12 | 13 | 14 | 15 | 16 | 17 | 18 | | | | | | | | | | | | | | | | | | | |
|---|---------|--------|--------|---------|---------|---------|---------|--------|--------|--------|--------|---------|---------|---------|---------|---------|---------|----------|-------|-----|---|-----|-----|-----|----|-----|----|-----|----|-----|----|-----|----|-----|-----|-----|-----|
| k | 8 2.5 | 8 4.3 | 8 6.0 | 8 10.4 | 8 14.3 | 8 14.6 | 8 14.0 | 4 14.3 | 4 17.4 | 1 33.3 | | | | | | | | | 4.25 | | | | | | | | | | | | | | | | | | |
| l | 12 3.8 | 12 6.5 | 12 9.0 | 12 13.5 | 12 21.4 | 12 21.8 | 12 21.1 | 6 21.5 | 6 26.1 | 1 33.4 | 2 66.7 | | | | | | | | 6.76 | | | | | | | | | | | | | | | | | | |
| m | 6 1.9 | 6 3.2 | 6 4.5 | 6 7.8 | 6 10.7 | 6 10.9 | 10 17.5 | 5 17.8 | | | | | | | | | | | 3.04 | | | | | | | | | | | | | | | | | | |
| n | 30 9.5 | | | | | | | | | | | 25 20.2 | | | | | | | 1.82 | | | | | | | | | | | | | | | | | | |
| o | 3 1.0 | | | | | | | | | | | 3 2.4 | 3 8.1 | 2 6.5 | | | | | 1.15 | | | | | | | | | | | | | | | | | | |
| p | 8 2.5 | | | | | | | | | | | 10 8.1 | 10 27.0 | 10 32.0 | 2 11.7 | 3 5.6 | 3 3.3 | 3 1.7 | 6.05 | | | | | | | | | | | | | | | | | | |
| r | 60 18.9 | | | | | | | | | | | 20 16.5 | 15 40.5 | 15 48.5 | 12 70.6 | | | | 13.24 | | | | | | | | | | | | | | | | | | |
| s | | | | | | | | | | | | | | | | 39 72.0 | 30 33.0 | 39 21.5 | 7.64 | | | | | | | | | | | | | | | | | | |
| t | | | | | | | | | | | | | | | | 1 1.9 | 1 1.1 | 1 0.6 | 0.23 | | | | | | | | | | | | | | | | | | |
| u | | | | | | | | | | | | | | | | 1 1.9 | 1 1.1 | 1 0.6 | 0.23 | | | | | | | | | | | | | | | | | | |
| v | | | | | | | | | | | | | | | | 1 1.9 | 1 1.1 | 1 0.6 | 0.23 | | | | | | | | | | | | | | | | | | |
| x | | | | | | | | | | | | | | | | 1 1.9 | 1 1.1 | 1 0.6 | 0.23 | | | | | | | | | | | | | | | | | | |
| y | | | | | | | | | | | | | | | | | 2 2.2 | 2 1.1 | 0.29 | | | | | | | | | | | | | | | | | | |
| z | | | | | | | | | | | | | | | | | 30 33.0 | 30 16.7 | 4.34 | | | | | | | | | | | | | | | | | | |
| å | 1 0.3 | | | | | | | | | | | 2 1.6 | 2 5.4 | 2 6.5 | 2 11.8 | 6 11.1 | 20 21.9 | 100 55.5 | 6.74 | | | | | | | | | | | | | | | | | | |
| S | 31 | 100 | 135 | 100 | 133 | 100 | 77 | 100 | 56 | 100 | 55 | 100 | 57 | 100 | 78 | 100 | 23 | 100 | 3 | 100 | 5 | 100 | 124 | 100 | 37 | 100 | 31 | 100 | 17 | 100 | 34 | 100 | 91 | 100 | 180 | 100 | 100 |

4. För att byggas å gemensam bekostnad undantagas från delning-
en följande broar, nämligen:

1:o. Bron vid Skogagrind å Stenstorpsvägen /512/

2:o. Ålbäcksbron å Stenstorpsvägen, /3888/

3:o. Bron vid Dammen å Bläckkärrsvägen /4006/.

I byggnadskostnader för de särskilda broarna skall deltagas på
sätt framgår av följande

t a b e l l 2.

| <i>Fastighet</i> | Deltagande fastigheter | <i>Procent</i> | <i>Procent</i> | <i>Procent</i> |
|------------------|--------------------------------|----------------|----------------|----------------|
| a. | 1/4 mantal Tolakepp | 15.0 | | |
| b. | 1/12 mantal Tolskepp | 4.5 | | |
| c.) d.) | 1/4 mantal Tolakepp | 37.6 | | 2.2 |
| e. | Allmänningsslott nr 14 | 1.5 | | |
| f. | $\frac{1}{4}$ mantal Eskemålen | 0.8 | | |
| g. | Lägenheten Mussgo | 1.5 | | |
| h. | " Sjöbaoka | 7.5 | | |
| i. | " Norra Lund | 1.5 | 10.0 | |
| j. | 3/32 mantal Stenstorp | 10.6 | 30.0 | |
| k. | 1/20 " " | 6.0 | 30.0 | |
| l. | 3/40 " " | 9.0 | 30.0 | |
| m. | 1/32 " " | 4.5 | | |
| p. | 1/40 " Tolskepp | | | 3.3 |
| s. | 1/8 " Bläckkärret | | | 33.0 |
| t. | Av allmänningsslott nr 26 | | | 1.1 |
| u. | " " " | | | 1.1 |
| v. | " " " | | | 1.1 |
| x. | " " " | | | 1.1 |
| y. | " " nr 23 och 26 | | | 2.2 |
| z. | Lägenheten Fyrängen | | | 33.0 |
| å. | 1/2 mantal Gettorp | | | 21.9 |
| | <i>Summa</i> | 100.0 | 100.0 | 100.0 |

I övrigt tilldelas varje väghållare viss väglott att istandsätta enligt upprättad delningälängd rörande byggandet av vägarna.

5. Ovan angivna broar undantogs även från delning beträffande underhållet och skola alltså underhållas på gemensam bekostnad.

Även i underhållskostnaden skall deltagas på sätt framgår av ovan intagna tabell 2.

I övrigt tilldelas varje väghållare viss väglott att underhålla enligt upprättad delningslängd rörande underhållet.

6. Beträffande vinterväghållningen meddelas följande bestämmelser.

De väghållningsskyldiga skole bilda följande ploglag.

a/ Stenstorpslaget, bestående av delägarna i Stanstorp, Sjöbacka, Norra Lund och Mussgo;

b/ Tolskeppslaget för Stenstorpsvägen, bestående av de övriga delägare i Tolskepp, som hava väglott å Stenstorpsvägen;

c/ Tolskeppslaget för Bläökkärrsvägen, bestående av de delägare i Tolskepp, som hava väglott å Bläökkärrsvägen med undantag av C.O. Andersson;

d/ Gettorpslaget, bestående av delägarna i Bläökkärret, Fyrängen och Gettorp.

De olika lagen skola genom plogning och, i mån av behov, skottning hålla följande sträckor öppna vintertiden, nämligen

a/ Stenstorpslaget sträckan från och med Klosterbromossen till och med ändpunkten å Stenstorp, 1135 - 4240

- b/ Tolskeppslandet för Stenstorpsvägen återstoden av nämnda väg,
- c/ Tolskeppslandet för Bläökkärrsvägen nämnda väg över Tolskepp,

och

- d/ Gettorpslandet återstoden av sistnämnda väg,

dock skall härvid iakttagas, att Stenstorpslandet skall hava skyldighet att deltaga i skottning & andra sektionen av Stenstorpsvägen, eller sträckan 250 - 512, under sådana vintrar då skottning ifrågakommer mera än fem gånger.

C. Övriga frågor.

1. Grus för byggande och underhåll av de vid förrättningen delade vägarna må hämtas i följande grustag, vilka ägaren alltså är skyldig att upplåts för nämnda ändsmål, nämligen:

a. Hagen & Pontus Tells hemmansdel i Stenstorp i vinkeln mellan Stenstorpsvägen och vägen till Sjöbacka;

b. Den till Nils Larssons hemmansdel i Tolskepp hörande åkern utmed Stenstorpsvägen strax innan gränsen mot lott nr 14 av Onsorjs allmäning;

c. En backe & Karl och Martin Anderssons hemmansdel i Tolskepp, litt. D, /skogsskiftet/ utmed Bläökkärrsvägen och strax intill gränsen mot litt. B;

d. En åker & den David Carlsson m. fl. tillhörigs hemmanslotten i Tolskepp, litt. B, utmed Bläökkärrsvägen och strax innan gränsen emot Bläökkärret,

e. En backe å C.O. Anderssons hemmansdel i Gettorp utmed och på västra sidan av Bläckkärrsvägen i närheten av avtagsvägen åt Fyrängen;

f. Stora grustaget å C.O. Anderssons hemmansdel i Gettorp nära allmänna vägen.

2. För grushämtning skola följande bestämmelser gälla, nämligen,

att den, som hämtar grus, skall vare skyldig att ställa sig till efterrättelse de ordningsföreskrifter i avseende å grushämtningen, som lämnas av grustagets ägare,

att ersättning för grus skall erläggas med 40 öre för enbetslass och 60 öre för parlass, samt

att grustagen skola hållas öppna för hämtning av grus för väghållningen under tiden 15 september - 1 november,

3. För upplåtelse av mark till vägarnas samt för annat intrång, som förorsakats av vägarnas byggande och begagnande, skall icke utgå någon ersättning.

4. Det åligger vederbörande markägare att ombesörja borttagande av buskar och träd samt grenar, som äro besvärande för trafiken å vägen.

Detta arbete skall första gången verkställas så snart denna förättning vunnit laga kraft eller, därest densamma överklagas, så snart väghållningen blivit genom laga kraft ägande dom ordnad, samt därefter i mån av behov.

5. Sidodiken och trummor ävensom i delningslängden upptagna svlopp från trummor skola rensas och i övrigt underhållas av respektive

väghållare å dem tilldelade väglotter.

6. Arbetet med byggande och iståndsättande av vägen skall påbörjas så snart ske kan efter det att förrättningen vunnit laga kraft eller, därest densamma överklagas, efter det att väghållningen blivit genom laga kraft ägande dom ordnad samt vara avslutad senast $\frac{3}{4}$ år efter samma tidpunkt.

7. Grusningen skall verkställas årligen under tiden 15 september - 1 november och vara avslutad senast sistnämnda dag.

8. Kostnaderna för denna förrättning skola av de väghållnings-skyldiga gemensamt bestridas och fördelas efter de procenttal, som angivas i sista kolumnen av den ovan under punkt B3 intagna tabell 1.

Tolskepp den 30 september 1931

På tjänstens vägnar:

Christofferson

David Anderson
Goldman

Nils Andersson
Goldman

Nr. 177

K u n g ö r e l s e .

Härmed tillkännagives, att sammanträde för påbörjande av förrättning enligt lagen om enskilda vägar den 29 juni 1926 rörande vägen från allmänna landsvägen å hemmanet Gettorp i Vånga socken över nämnda hemman samt Bläckkärret och Tolskepp till allmänna landsvägen å ^{dist-} nämnda hemman kommer att hållas tisdagen den 23 nästkommande augusti kl. 10 f. m. hos C. O. Andersson å Gettorp, och kallas härigenom var och en, som av ifrågavarande förrättning beröres, att därvid tillstädeskomma för att bevaka sin rätt.

Norrköping den 30 juli 1927

På ämbetets vägnar:



Distriktslantmätare.

Uppläst i Vångs sockens kyrka söndagen den 7 augusti 1927 av



Anhålles, att ovanstående kungörelse måtte uppläsas i Vånga kyrka söndagen den 7 augusti 1927 och därefter med bevis därom återsändas till förrättningsmannen.

Till

Härmed tillkännagivas, ett sammanträde för påbörjande av för-
rättning enligt lagen om enskilda vägar den 29 juni 1926 rörande
vägen från allmänna landsvägen å hemmanet Gettorp i Vånga socken
över nämnds hemman samt Slöckhärret och Tolskepp till allmänna
landsvägen å sistnämnda hemman kommer att hållas tisdagen den 23
innevarande augusti kl. 10 fm. hos C.O. Andersson å Gettorp och får
jag härigenom kalla eder såsom uppgiven ägare till

att därvid tillstadeskomma.

Norrköping den 1 augusti 1927

På Ambotets vägnar:

Distriktslantmätare.

Kungl.
 Patent-och Registreringsverket
 Aktiebolagsavdelningen.
 Stockholm.

Att Kungl. Patent-och Registreringsverket den 21 juni 1897 beviljat registrering för Ekshby Fabriksaktiebolag, att styrelsen, som har sitt säte i Norrköping, enligt en den 11 juni 1903 i aktiebolagsregistret intagen uppgift utgöres av direktören Oscar Carl August Falkman, konsula Carl Johan Oscar Gullander och disponenten Otto Mauritz Strömberg, alla i Stockholm, disponenten Nils Thorsten Wigelius i Hällefors, Hällefors socken av Örebro län, samt bankdirektören Otto Holm i Norrköping, med verkställande direktören överingenjören Ivar Fredrik Nyström i Skärblacka, Kallerstads socken av Östergötlands län, till suppleant, att firman tecknas, förutom av styrelsen, av styrelsens ordinarie ledamöter och Nyström var för sig, samt att därefter intill denna dag någon ändring härutinnan icke registrerats, det varder härmed till bevis meddelat. Stockholm den 13 maj 1927.

Ex officio

Gustaf Helmertz
 Stämpel.

Rätt avskrivet från originalet intygat:

S. Berggren

G. Sten

FULLMAKT

för innehavaren att under detta år vid förrättningar
enligt lagen om enskilda vägar av den 29 juni 1926
vår talan föra och vår rätt bevaka.

Ombudets lagliga åtgärder godkännas.

Norrköping den 8 augusti 1927.

Frankenberg

Bevittnas:

A. G. Rydberg *Perman*

David Andersson

67

Fullmakt

att vid sammanträde
om vägen Gettary Tolokyp
förbi Bläckåret föra
min talan

Tolokyp den 23/1924

Karl Andersson

K. O. Pettersson

Fullmakt.

Härmed befullmäktigas under
 tecknad ^{innehavaren} full makt sammanträde
 den 23/8 1927 om vägen från allmän-
 na landsvägen å hemmanet
 Gättarp i Vänge socken över näm-
 da hemman samt prästkärrt
 och fallskäpp till allmänna lands-
 vägen å sistnämnda hemman
 hållande jag för giltigt vad
 detta mitt ombud lagligen
 gör och låter

Holstad Ljusfors d. 20/8 1927
 P. A. Pettersson

Paul August Petterssons egenhändliga
 namnteckning bevitnas av:

Erik Karlsson.
 Holstad Ljusfors

Dag Samuelsson
 Skid Fiskeby

Fullmakt för innehavaren

Karl Nilsson

att vid den å omstående sida omförmälda lantmäteriförrättning föra ^{mitt} talan och bevaka ^{vår} rätt ävensom att å ^{mitta} vägnar meddela bestämmelser och träffa överenskommelser i ^{våra} frågor, som angå förrättningen.

Kärlinge Vingen den *8/2* 1930

David Nilsson
Kärlinge

E. V. Nilsson
Kärlinge

Bevittnas:

P. A. Pettersson

L. Karlsson

E. CHRISTOFFERSSON
DISTRIKTLANTMÄTARE
I NORRKÖPINGS NORRA DISTRIKT
TEL. 4207.

D. n:r 177

Till *Nils Olofsson Stubbhus*
Hässlinge
Vånga

Härmed tillkännagives, att sammanträde för förrättning enligt lagen om en-
skilda vägar rörande dels väg från Gettorp över Bläckkärret till
Tolskepp och dels väg från Stenstorp till allmänna vägen å Tol-
skepp i Vånga socken

kommer att hållas mån dagen den 10 febr. 1930 kl. 10 fm. i
missionshuset i Tolskepp

och får jag kalla Eder såsom uppgiven sakägare,

att därvid tillstädeskomma.

Äganderättshandlingar ävensom handlingar angående servitut samt kartor och lantmäterihandlingar, vilka angå fastighet, som beröres av förrättningen, eller eljest kunna vara till upplysning därvid, böra medföras vid sammanträdet.

Därest inställelse sker genom ombud, bör vederbörlig fullmakt företes (vänd!).

Norrköping den 25 januari 1930

På tjänstens vägnar:

E. Christoffersson

Nedan bilogade erkännande om mottagandet av denna kallelse torde benäget undertecknas och återsändas till förrättningsmannen.

Fullmakt för innehavaren

Carl Eriksson

att vid den å omstående sida omförmälda lantmåteriförrättning föra ~~var~~ min talan och bevaka min rätt ävensom att å ~~våra~~ mina vägnar meddela bestämmelser och träffa överenskommelser i frågor, som angå förrättningen.

Norrköping den *8 Februari* 1930

Maria Christerson

Bevittnas:

Stella Frankö

Hilda Gustafsson

E. CHRISTOFFERSSON
DISTRIKTLANTMÄTARE
I NORRKÖPINGS NORRA DISTRIKT
TEL. 4207.

D. nr 177

Till älskade Maria Uhrström

Norrköping

Härmed tillkännagives, att sammanträde för förrättning enligt lagen om enskilda vägar rörande dels väg från Gettorp över Bläckkärret till Tolskepp och dels väg från Stenstorp till allmänna vägen å Tolskepp i Vångå socken

kommer att hållas mån dagen den 10 febr. 1930 kl. 10 fm. i missionshuset i Tolskepp

och får jag kalla Eder såsom uppgiven sakägare

att därvid tillstädeskomma.

Äganderättshandlingar ävensom handlingar angående servitut samt kartor och lantmäterihandlingar, vilka angå fastighet, som beröres av förrättningen, eller eljest kunna vara till upplysning därvid, böra medföras vid sammanträdet.

Därest inställelse sker genom ombud, bör vederbörlig fullmakt företes (vänd!).

Norrköping den 25 januari 1930

På tjänstens vägnar:

E. Christoffersson

Nedan bifogade erkännande om mottagandet av denna kallelse torde benäget undertecknas och återsändas till förrättningsmannen.

74
Bil. 3

Fullmakt för innehavaren Edvin Jansson

att vid den å omstående sida omförmälda lantmåteriförrättning föra ^{min}~~vår~~ talan och bevaka ^{min}~~vår~~ rätt ävensom att å ^{mina}~~våra~~ vägnar meddela bestämmelser och träffa överenskommelser i frågor, som angå förrättningen.

Tolstepp den 8 Februari 1930

Harl Olof Nilsson
m. b. p. p.

Bevittnas:

Nico Lansson

K. Yruchron

E. CHRISTOFFERSSON
DISTRIKTLANTMÄTARE
I NORRKÖPINGS NORRA DISTRIKT
TEL. 4207.

D. nr: 177

Till Herr Carl Olaf Nilsson
Tolskepp
Vånga

Härmed tillkännagives, att sammanträde för förrättning enligt lagen om enskilda vägar rörande dels väg från Gettorp över Bläckkärret till Tolskepp och dels väg från Stenstorp till allmänna vägen å Tolskepp i Vånga socken

kommer att hållas mån dagen den 10 febr. 1930 kl. 10 fm. i missionshuset i Tolskepp

och får jag kalla Eder såsom uppgiven sakägare

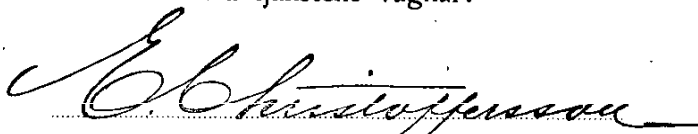
att därvid tillstädeskomma.

Äganderättshandlingar ävensom handlingar angående servitut samt kartor och lantmäterihandlingar, vilka angå fastighet, som beröres av förrättningen, eller eljest kunna vara till upplysning därvid, böra medföras vid sammanträdet.

Därest inställelse sker genom ombud, bör vederbörlig fullmakt företes (vänd!).

Norrköping den 25 januari 1930

På tjänstens vägnar:



Nedan bifogade erkännande om mottagandet av denna kallelse torde benäget undertecknas och återsändas till förrättningsmannen.

Bit. 4. 76

Fullmakt för innehavaren

Panters Tell

att vid den å omstående sida omförmälda lantmäteriförrättning föra ^{min} talan och bevaka _{vår}
min rätt ävensom att å ^{mina} vägnar meddela bestämmelser och träffa överenskommelser i _{våra}
frågor, som angå förrättningen.

Stenstap

den

3/

1930

Olof Glänsson

Bevittnas:

Johan Andersson

N. M. Andersson

E. CHRISTOFFERSSON
DISTRIKTLANTMÄTARE
I NORRKÖPINGS NORRA DISTRIKT
TEL. 4207.

D. nr 279

Till Herr Olof Jonsson
Stenstorp
Vånga

Härmed tillkännagives, att sammanträde för förrättning enligt lagen om enskilda vägar rörande dels väg från Gettorp över Bläokkärret till Tolskepp och dels väg från Stenstorp till allmänna vägen å Tolskepp i Vånga socken

kommer att hållas mån dagen den 10 febr. 1930 kl. 10 fm. i missionshuset i Tolskepp

och får jag kalla Eder såsom uppgiven sakägare

att därvid tillstädeskomma.

Äganderättshandlingar ävensom handlingar angående servitut samt kartor och lantmäterihandlingar, vilka angå fastighet, som beröres av förrättningen, eller eljest kunna vara till upplysning därvid, böra medföras vid sammanträdet.

Därest inställelse sker genom ombud, bör vederbörlig fullmakt företes (vänd!).

Norrköping den 25 januari 1930

På tjänstens vägnar:

E. Christoffersson

Nedan bilogade erkän-
till förrättningsmannen.

om mottagandet av denna kallelse lorde benäget undertecknas och ålarsändas

Bit. 5

Fullmakt för innehavaren Karl Oberg

att vid den å omstående sida omförmälda lantmäteriförrättning föra ~~vår~~^{min} talan och bevaka ~~vår~~^{min} rätt ävensom att å ~~våra~~^{mina} vägnar meddela bestämmelser och träffa överenskommelser i frågor, som angå förrättningen.

Sjötacke den 8 1930

P. J. Persson

Bevittnas:

Karl Lundgren

And Lundgren

E. CHRISTOFFERSSON
DISTRIKTLANTMÄTARE
I NORRKÖPINGS NORRA DISTRIKT
TEL. 4207.

D. nr 279

Till Herr Per Johan Christoffersson
Ljökärr, Önsörjs allm.
Vånga

Härmed tillkännagives, att sammanträde för förrättning enligt lagen om enskilda vägar rörande dels väg från Gettorp över Bläckkärret till Tolskepp och dels väg från Stenstorp till allmänna vägen å Tolskepp i Vånga socken

kommer att hållas mån. dagen den 10 febr. 1930 kl. 10 fm.

i missionshuset i Tolskepp

och får jag kalla Eder såsom uppgiven sakägare

att därvid tillstädeskomma.

Äganderättshandlingar ävensom handlingar angående servitut samt kartor och lantmäterihandlingar, vilka angå fastighet, som beröres av förrättningen, eller eljest kunna vara till upplysning därvid, böra medföras vid sammanträdet.

Därest inställelse sker genom ombud, bör vederbörlig fullmakt företes (vänd!).

Norrköping den 25 januari 1930

På tjänstens vägnar:

E. Christoffersson

Nedan bifogade erkännande om mottagandet av denna kallelse torde benäget undertecknas och återsändas till förrättningsmannen.

Bil-6⁸⁰

Fullmakt för innehavaren

att vid den å omstående sida omförmälda lantmäteriförrättning föra ^{min} talan och bevaka ^{vår} min rätt ävensom att å ^{mina} vägnar meddela bestämmelser och träffa överenskommelser i ^{våra} frågor, som angå förrättningen.

Kobstad den *29/4* 193*0*

P. A. Petterson

Bevittnas:

Gustaf Samuelson

Hemming Samuelson

E. CHRISTOFFERSSON
DISTRIKTLANTMÄTARE
I NORRKÖPINGS NORRA DISTRIKT
TEL. 4207.

D. nr 729

Till lantbr. Pär Augusti Persson
Körestad
Vånga

Härmed tillkännagives, att sammanträde för fortsättande av förrättning
enligt lagen om enskilda vägar rörande dels väg från Gettorp över
Bläckkärret till Tolskepp och dela väg från Stenstorp till allmän-
na vägen å Tolskepp, allt i Vånga socken

kommer att hållas tisdagen den 22 april 1930 kl. 10 fm. i
missionshuset i Tolskepp

och får jag kalla Eder såsom uppgiven väghållare

att därvid tillstädeskomma.

Äganderättshandlingar ävensom handlingar angående servitut samt kartor och lantmäterihandlingar, vilka angå fastighet, som beröres av förrättningen, eller eljest kunna vara till upplysning därvid, böra medföras vid sammanträdet.

Därest inställelse sker genom ombud, bör vederbörlig fullmakt företes (vänd!).

Norrköping den 8 april 1930

På tjänstens vägnar:

E. Christoffersson

Nedan bifogade erkännande om mottagandet av denna kallelse torde benäget undertecknas och återsändas till förrättningsmannen.

Fullmakt för innehavaren Louisa Maria G. Larsson.

att vid den å omstående sida omförmälda lantmäteriförrättning föra ^{min}_{vår} talan och bevaka min rätt ävensom att å ^{mina}_{våra} vägnar meddela bestämmelser och träffa överenskommelser i frågor, som angå förrättningen.

Vaukeping den 11 April 1930.

Fiskeby Fabrik AB
[Signature]

Bevittnas:

Vän. Ingemar

[Signature]

E. CHRISTOFFERSSON

DISTRIKTLANTMÄTARE
I NORRKÖPINGS NORRA DISTRIKT

TEL. 4207.

D. n:r 729

Till

Tiskeby Fabrics Aktiefabrik

Norrköping

Härmed tillkännagives, att sammanträde för fortsättande av förrättning enligt lagen om enskilda vägar rörande dels väg från Gettorp över Bläokkärret till Tolskepp och dels väg från Stenstorp till allmänna vägen å Tolskepp, allt i Vånga socken

kommer att hållas tisdagen den 22 april 1930 kl. 10 fm. i missionshuset i Tolskepp

och får jag kalla Eder såsom uppgiven väghållare

att därvid tillstädeskomma.

Äganderättshandlingar ävensom handlingar angående servitut samt kartor och lantmäterihandlingar, vilka angå fastighet, som beröres av förrättningen, eller eljest kunna vara till upplysning därvid, böra medföras vid sammanträdet.

Därest inställelse sker genom ombud, bör vederbörlig fullmakt företes (vänd!).

Norrköping den 8 april 1930

På tjänstens vägnar:

E. Christoffersson

Nedan bifogade erkännande om mottagandet av denna kallelse torde benäget undertecknas och återsändas till förrättningsmannen.

Bil. 8⁸⁴

Fullmakt för innehavaren

David Karlsson

att vid den å omstående sida omförmälda lantmäteriförrättning föra ~~vår~~^{min} talan och bevaka ~~vår~~^{min} rätt ävensom att å ~~våra~~^{mina} vägnar meddela bestämmelser och träffa överenskommelser i frågor, som angå förrättningen.

Talskyr den *22 april* 1930

Emma Karlsson

Bevittnas:

Mris Larsson

Maria Larsson.

E. CHRISTOFFERSSON
DISTRIKTLANTMÄTARE
I NORRKÖPINGS NORRA DISTRIKT
TEL. 4207.

D. n:r 729

Till

fröken Emma Karlsson
Tolskepp
Vånga

Härmed tillkännagives, att sammanträde för fortsättande av förrättning enligt lagen om enskilda vägar rörande dels väg från Gettorp över Bläckkärret till Tolskepp och dels väg från Stenstorp till allmänna vägen å Tolskepp, allt i Vånga socken kommer att hållas tis. dagen den 22 april 1930 kl. 10 fm. i missionshuset i Tolskepp och får jag kalla Eder såsom uppgiven väghållare

att därvid tillstädeskomma.

Äganderättshandlingar ävensom handlingar angående servitut samt kartor och lantmäterihandlingar, vilka angå fastighet, som beröres av förrättningen, eller eljest kunna vara till upplysning därvid, böra medföras vid sammanträdet.

Därest inställelse sker genom ombud, bör vederbörlig fullmakt företes (vänd!).

Norrköping den 8 april 1930

På tjänstens vägnar:

E. Christoffersson

Nedan bilogade erkännande om mottagandet av denna kallelse torde benäget undertecknas och återsändas till förrättningsmannen.

Fullmakt

för S. M. Svensson i Brink att vid sammanträde i Misionshuset i
Tolskepp tisdagen den 22 april 1930 kl. 10 f. ml för förrättning angående
de enskilda vägarna föra talan för Gullbergs Allmäningsdelägare godkännes
vad ombudet göre och låte.

Hesselby, Björkeberg d. 16/4 1929.

Carl Johanson

Bevittnas:

Sven Johanson

Foto Kirrell.

Bil. 10

E. Christoffersson
DISTRIKTLANTMÄTARE
I NORRKOPINGS NORRA DISTRIKT
Tel. 4207.

Norrköping den
V. Nygatan 20

Till 32 st adressater ev. bif. postlista

Enär uppsättande av beskrivningar och uträkning av förslag rörande delning av Stenstorpsvägen och Bläckkärrsvägen, vad mer omfattande är beslutade, kan jag sannolikt icke bliva färdig med dessa arbeten så att sammanträde för förrettningens fortsättande kan hållas å den förut utsatta dagen den 26 dennes.

Med anledning härav uppskjutes sammanträdet till den 2 nästkommande februari att hållas i Tolskepps missionshus kl. 10 fm.

Norrköping den 21 januari 1931.

E. Christoffersson

Av distriktslantmätaren E. Christoffersson har till postkontoret Norrköping 2 inlämnats tjänsteförsändelser till nedan angivna adressater:

| | | | |
|----------------------------|--|-------------|------------|
| Lantbrukaren | C.O. Andersson | Falla | Finspång |
| " | Anders Johan Larsson | Fyrängen | Vånga |
| " | Johan Pettersson | Valstad | Linghem |
| " | Anders Petter Jonsson | Bläokkärret | Vånga |
| " | Anders Albert Andersson | Kässlinge | " |
| " | Nils Magnus Nilsson | Kolstad | " |
| " | Pål August Pettersson | " | " |
| " | Carl David Pettersson | " | " |
| " | Karl Nilsson | Kässlinge | " |
| " | David Nilsson | " | " |
| " | E.V. Nilsson | " | " |
| " | David Karlsson | Tolskepp | " |
| " | Karl Karlsson | " | " |
| Fröken | Emma Karlsson | " | " |
| Lantbrukaren | And. Olsson d.y. | " | " |
| " | Martin Andersson | " | " |
| " | Karl Andersson | " | " |
| " | Karl Olof Andersson | " | " |
| Fiskeby Fabriks Aktiebolag | | | Norrköping |
| Lantbrukaren | Paul Jonsson | Tolskepp | Vånga |
| Nämndeman | Nils Larsson | " | " |
| Lantbrukaren | Johan Andersson | Mussgo | " |
| Änkefru | Maria Uhrström | | Norrköping |
| Lantbrukaren | Otto Pettersson | Stenstorp | Vånga |
| " | Pontus Tell | " | " |
| " | Johan Andersson | " | " |
| " | Oskar Andersson | " | " |
| " | Karl Israelsson, Norra Lund, Stenstorp | | " |
| Herr | Per Johan Persson, Sjöbacka, Onsröjs allm. | | " |
| Lantbrukaren | Karl Joelsson | Hässelby | Björkeberg |
| Skiftesgodm. | David Andersson | Torp | Vånga |
| Nämndeman | Nils Andersson | Sätra | " |

Summa 32 st.



Bil. 12 89

E. Christoffersson
DISTRIKTLANTMÄTARE
I NORRKÖPINGS NORRA DISTRIKT
Tel. 4207.

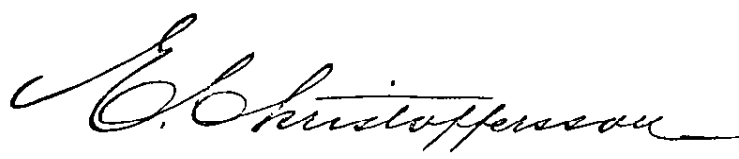
Norrköping den.....
V. Nygatan 20

Enär jag sedan några dagar är sjukliggande i influensa har det icke blivit möjligt att fullfölje planen att medhina förberedelserna till delningen av Stenstorpsvägen och Bläckkärrevägen så tidigt, att förrättningens vidare handläggning kan ske vid sammanträde den 2 nästkommande februari.

På grund hären blir det nödvändigt att åter uppskjuta förrättningen. Med hänsyn till andra utsatte sammanträden och för att hinder icke åter skall uppstå, utsättes det nya sammanträdet att hållas måndagen den 16 nästkommande februari kl. 10 fm. ett såsom förut hålles i Tolckepps missionshus.

Norrköping den 28 januari 1931

I tjänsten:



Av distriktslantmätaren E. Christoffersson har till ⁸⁶ postkontoret Norrköping 2 inlämnats tjänsteförsändelser till nedan angivna adressater:

| | | | |
|-----------------|-------------------------|-------------------------|------------|
| Lantbrukaren | C.O. Andersson | Fälla | Finspång |
| " | Anders Johan Larsson | Fyrängen | Vånga |
| " | Johan Pettersson | Valstad | Linghem |
| " | Anders Petter Jonsson | Bläckkärret | Vånga |
| " | Anders Albert Andersson | Kässlinge | " |
| " | Nils Magnus Nilsson | Kolstad | " |
| " | Pål August Pettersson | " | " |
| " | Carl David Pettersson | " | " |
| " | Karl Nilsson | Kässlinge | " |
| " | David Nilsson | " | " |
| " | E.V. Nilsson | " | " |
| " | David Karlsson | Tolskepp | " |
| " | Karl Karlsson | " | " |
| Fröken | Emma Karlsson | " | " |
| Lantbrukaren | And. Olsson d.y. | " | " |
| " | Martin Andersson | " | " |
| " | Karl Andersson | " | " |
| " | Karl Olof Andersson | " | " |
| Fiskeby Fabriks | Aktiebolag | | Norrköping |
| Lantbrukaren | Paul Jonsson | Tolskepp | Vånga |
| Nämndeman | Nils Larsson | " | " |
| Lantbrukaren | Johan Andersson | Mussgo | " |
| Änkefru | Maria Uhrström | | Norrköping |
| Lantbrukaren | Otto Pettersson | Stenstorp | Vånga |
| " | Pontus Tell | " | " |
| " | Johan Andersson | " | " |
| " | Oskar Andersson | " | " |
| " | Karl Israelsson, | Norra Lund, Stenstorp | " |
| Herr | Per Johan Persson, | Sjöbacka, Onsorja allm. | " |
| Lantbrukaren | Karl Joelsson | Hässelby | Björkeberg |
| Skiftesgodem. | David Andersson | Torp | Vånga |
| Nämndeman | Nils Andersson | Sätra | " |

Summa 32 st.



Av distriktslantmätaren E. Christoffersson har till postkontoret Norrköping 2 inlämnats tjänsteförsändelser till nedan angivna adressater:

| | | | |
|-----------------|-------------------------|-------------------------|------------|
| Lantbrukaren | C.O. Andersson | Falla | Finspång |
| " | Anders Johan Larsson | Fyrängen | Vånga |
| " | Johan Pettersson | Valstad | Linghem |
| " | Anders Petter Jonsson | Bläckkärret | Vånga |
| " | Anders Albert Andersson | Kässlinge | " |
| " | Nils Magnus Nilsson | Kolstad | " |
| " | Pål August Pettersson | " | " |
| " | Carl David Pettersson | " | " |
| " | Karl Nilsson | Kässlinge | " |
| " | David Nilsson | " | " |
| " | E.V. Nilsson | " | " |
| " | David Karlsson | Tolskepp | " |
| " | Karl Karlsson | " | " |
| Fröken | Emma Karlsson | " | " |
| Lantbrukaren | And. Olsson d.y. | " | " |
| " | Martin Andersson | " | " |
| " | Karl Andersson | " | " |
| " | Karl Olof Andersson | " | " |
| Fiskeby Fabriks | Aktiebolag | | Norrköping |
| Lantbrukaren | Paul Jonsson | Tolskepp | Vånga |
| Nämndeman | Nils Larsson | " | " |
| Lantbrukaren | Johan Andersson | Mussgo | " |
| Änkefru | Maria Uhrström | | Norrköping |
| Lantbrukaren | Otto Pettersson | Stenstorp | Vånga |
| " | Pontus Tell | " | " |
| " | Johan Andersson | " | " |
| " | Oskar Andersson | " | " |
| " | Karl Israelsson, | Norra Lund, Stenstorp | " |
| Herr | Per Johan Persson, | Sjöbacka, Onsorjs allm. | " |
| Lantbrukaren | Karl Joelsson | Hasselby | Björkeberg |
| Skiftesgodem. | David Andersson | Torp | Vånga |
| Nämndeman | Nils Andersson | Sätra | " |

Summa 32 st.



Härmed erkännes, att ^{jag}_{vi} denna dag erhållit en av distriktslantmätaren E. Christoffersson
utfärdad kallelse till sammanträde för lantmateriförrättning, vilket skall hållas ons dagen
den 9 sept. 1931 kl. 10 fm. i missionshuset i Tolskepp i

Vånga

socken.

Torp Vånga

den 29 aug. 1931

David Ruderman.

D. n:r 729

Härmed erkännes, att jag ^{VT} denna dag erhållit en av distriktslantmätaren E. Christoffersson utfärdad kallelse till sammanträde för lantmäteriförrättning, vilket skall hållas ons. dagen den 9 sept. 1931 kl. 10 fm. i missionshuset i Tolskepp i

..... Vånga socken.

..... Tolskepp den 29 aug. 1931

..... Mies Larsson

D. nr 729

Härmed erkännes, att jag
vi denna dag erhållit en av distriktslantmätaren E. Christoffersson
utfärdad kallelse till sammanträde för lantmåteriförrättning, vilket skall hållas onsdagen
den 9 sept. 1931 kl. 10 fm. i missionshuset i Tolskepp i

.....
..... Vånga socken.

Arvid den 29 aug. 1931

Fiskeby Fabriks Aktiebolag

Arvid

D. nr 729

Härmed erkännes, att jag
vi denna dag erhållit en av distriktslantmätaren E. Christoffersson
utfärdad kallelse till sammanträde för lantmäteriförrättning, vilket skall hållas ons. dagen
den 9 sept. 1931 kl. 10 fm. i missionshuset i Tolskepp i

.....
Vånga socken.
Kärlinge, Vånga den 29 aug. 1931

.....
Lehert Anderson.

D. nr 729.....

Dnr. 177 och 279

K u n g ö r e l s e .

Härmed tillkännagives, att sammanträde för fortsättande av förrättning enligt lagen om enskilda vägar rörande vägen från allmänna vägen å hemmanet Gettorp över nämnda hemman samt Bläckkärret och Tolskepp till allmänna vägen å sistnämnda hemman ävensom för påbörjande av sådan förrättning rörande utfartsvägen från hemmanet Stenstorp till allmänna vägen å hemmanet Tolskepp allt i Vånga socken kommer att hållas måndagen den 10 nästkommande februari kl. 10 fm. i missionshuset i Tolskepp, och kallas härigenom ägare och innehavare av fastighet som beröres av förrättningen att därvid tillstädeskomma.

Norrköping den 24 januari 1930

På ämbetets vägnar:



Distriktslantmätare.

Uppläst i Vånga sockens kyrka söndagen den 26 januari 1930 av



Anhålles, att ovanstående kungörelse måtte uppläsa i Vånga kyrka söndagän den 26 januari 1930 och därefter med bevis därom återsändas till förrättningsmannen.

Av distriktslantmätaren E. Christoffersson har till postkontoret Norrköping 2 inlämnats tjänsteförsändelser till nedan angivna adressater:

- 1. Herr C.O. Andersson Falla Finspång
- 2. Herr A.Hj. Andersson Göstad Ljusfors
- 3 " Anders Johan Larsson Fyrängen Vånga
- 4 " Johan Pettersson Valstad Lingham
- 5 " Anders Petter Jonsson Bläckkärret Vånga
- 6 " Anders Albert Andersson Kässlinge "
- 7 " Nils Magnus Nilsson Kolstad "
- 8 " Pål August Pettersson " "
- 9 " Nils Olssons sterbhus Kässlinge "
- 10 " K.G. Larsson Berga "
- 11 " David (Andersson) Karlsson Tolskepp "
- 12 " Karl (Andersson) " "
- 13 Fr. Emma Karlsson " "
- 14 Herr Anders Olsson d.yä " "
- 15 " Martin Andersson " "
- 16 " Karl Andersson " "
- 17 " (Anders Olsson d.ä.) " "
- 18 Fiskeby Fabriks Aktiebolag Norrköping
- 19 Herr Paul Jonsson " Vånga
- 20 " Nils-Larsson " "
- 21 " Fritz Johansson " "
- 22 Änkefru Maria Uhrström Norrköping
- 23 Herr Carl Olof Nilsson " Vånga
- 24 " Johan Andersson Mussgo, " "
- 25 " Edvin Pettersson Kronfallet " "
- 26 " Otto Pettersson Stenstorp " "
- 27 " Olof Jonsson " "
- 28 " Anders Olsson d.ä. " "
- 29 " Oskar Andersson " "
- 30 " Karl Israelsson Norralund, " "
- 31 " Per Johan Pettersson, Sjöbacka, Onsorjs allm. " "

Summa 31 st.



Härmed erkännes, att jag
vi denna dag erhållit en av distriktslantmätaren E. Christoffersson
utfärdad kallelse till sammanträde för lantmäteriförrättning, vilket skall hållas mån dagen
den 10 febr. 1930 kl. 10 fm. i missionshuset i Tolskepp

.....
i Vånga socken socken.

Carl Edvin Gierfor den 27 januari 1930.

H. J. Andersson

D. nr 177

Härmed erkännes, att ~~vi~~ jag denna dag erhållit en av distriktslantmätaren E. Christoffersson utfärdad kallelse till sammanträde för lantmäteriförrättning, vilket skall hållas mån. dagen den 10. febr. 1930. kl. 10. fm. i missionshuset i Tolskepp.....

.....
i Vånga socken.

Tolskepp den 27. januari 1930.

Olis Larsson
.....

D. nr 177.....

Härmed erkännes, att jag denna dag erhållit en av distriktslantmätaren E. Christoffersson utfärdad kallelse till sammanträde för lantmåteriförrättning, vilket skall hållas mån dagen den 10 febr. 1930 kl. 10 fm. i missionshuset i Tolskepp

i Vånga socken.

Korralund den 27 januari 1930

K. Lersjöson

D. nr 279

Härmed erkännes, att jag denna dag erhållit en av distriktslantmätaren E. Christoffersson utfärdad kallelse till sammanträde för lantmäteriförrättning, vilket skall hållasmån dagen den 10 febr. 1930 kl. 10 fm. i missionshuset i Tolskepp

i Vånga socken.

Tolskepp den 27 januari 1930

P. O. Jonsson

D. nr 177

Härmed erkännes, att jag denna dag erhållit en av distriktslantmätaren E. Christoffersson utfärdad kallelse till sammanträde för lantmäteriförrättning, vilket skall hållas niån dagen den 10 febr. 1930 kl. 10 fm. i missionshuset i Tolkepp i Vöinge socken.

Lalla Forsman den 27 januari 1930

E. O. Anderson

D. nr 177

Härmed erkännes, att jag denna dag erhållit en av distriktslantmätaren E. Christoffersson utfärdad kallelse till sammanträde för lantmäteriförrättning, vilket skall hållas mån. dagen den 10 febr. 1930 kl. 10 fm. i missionshuset i Tolskepp

i Vånga socken

Vaukoping

den 27 januari 1930

Fäbichs Fabriks AB
Skogskontoret.

V. H. Högberg

D. nr 177

Härmed erkännes, att jag denna dag erhållit en av distriktslantmätaren E. Christoffersson utfärdad kallelse till sammanträde för lantmåteriförrättning; vilket skall hållasmån.....dagen den 10 febr......1930.....kl. 10 fm. i missionshuset i Tolskepp

i Vånga.....socken.

Sjöbacka den 27 januari 1930.

Per Johan Pettersson

D. n:r 2079

Härmed erkännes, att ~~ig~~
vi denna dag erhållit en av distriktslantmätaren E. Christoffersson
utfärdad kallelse till sammanträde för lantmäteriförrättning, vilket skall hållasonsdagen
den 19 febr. 1930 kl. 11 fm. å Finspångs Metallverks kontor
i Finspång.....
..... socken.

Finspång den 3 febr. 1930

FÖRENINGEN FOLKETS HUS
I FINSPONG

U.P.A.
[Handwritten Signature]

D. nr 652

Härmed erkännes, att jag denna dag erhållit en av distriktslantmätaren E. Christoffersson utfärdad kallelse till sammanträde för lantmäteriförrättning, vilket skall hållasmån. dagen den 10 febr. 1930 kl. 10 fm. i missionshuset i Tolskepp

i Vånga socken Tolskepp den 27 januari 1930

Carl Olof Nilsson

D, n:r 172

Härmed erkännes, att jag
vi denna dag erhållit en av distriktslantmätaren E. Christoffersson
utfärdad kallelse till sammanträde för lantmäteriförrättning, vilket skall hållasmåndagen
den10 febr..... 1930 kl. 10 fm. i missionshuset i Tolskepp.....

.....
i Vånga socken..... socken.

.....
Nahlstad den 27 januari 1930.....

D. nr 177.....

.....
J. M. Petersson.....

Härmed erkännes, att jag denna dag erhållit en av distriktslantmätaren E. Christoffersson utfärdad kallelse till sammanträde för lantmäteriförrättning, vilket skall hållasmån. dagen den 10 febr. 1930 kl. 10 fm. i missionshuset i Tolskepp

i Vånga socken.

Tolskepp den 27 januari 1930.

Frits Johansson

D. nr 177

Härmed erkännes, att jag denna dag erhållit en av distriktslantmätaren E. Christoffersson utfärdad kallelse till sammanträde för lantmäteriförrättning, vilket skall hållasmån.dagen den10 febr..... 1930..... kl.10 fm. i missionshuset i Tolskepp

.....
i Vånga socken socken.

Kärlinge, Vånga den 27 januari 1930

Albert Anderson.

D. nr 177

Härmed erkännes, att jag denna dag erhållit en av distriktslantmätaren E. Christoffersson utfärdad kallelse till sammanträde för lantmåteriförrättning, vilket skall hållas mån dagen den 10 febr. 1930 kl. 10 fm. i missionshuset i Tolskepp

i Vånga socken.

Skenstarp den *27 jan* 1930

Pontus Tell

D. nr: *279*

///

Härmed erkännes, att jag denna dag erhållit en av distriktslantmätaren E. Christoffersson utfärdad kallelse till sammanträde för lantmäteriförrättning, vilket skall hållas mån. dagen den 10 febr. 1930 kl. 10 fm. i missionshuset i Tolskepp

i Vånga socken.

Tolskepp. den 27 januari 1930.

Anders Olsson d. y.

D. n:r 177

Härmed erkännes, att jag denna dag erhållit en av distriktslantmätaren E. Christoffersson
utfärdad kallelse till sammanträde för lantmäteriförrättning, vilket skall hållas mån dagen
den 10 febr. 1930 kl. 10 fm. i missionshuset i Tolskepp

.....
i Vånga socken.

..... den 27 januari 1930

.....
Maria Uström

D. nr 177

Härmed erkännes, att jag denna dag erhållit en av distriktslantmätaren E. Christoffersson utfärdad kallelse till sammanträde för lantmäteriförrättning, vilket skall hållasmåndagen den 10 febr. 1930 kl. 10 fm. i missionshuset i Tolskepp

.....
i Vånga socken.

Henstorp den 27 januari 1930

D. nr 279

Olof Johansson
Ägare af $\frac{3}{40}$ delarmät

Härmed erkännes, att jag denna dag erhållit en av distriktslantmätaren E. Christoffersson utfärdad kallelse till sammanträde för lantmateriförrättning, vilket skall hållas mån. dagen den 10 febr. 1930 kl. 10 fm. i missionshuset i Tolskepp

.....
i Vånga socken socken.

Fröboda den 27 januari 1930

P. A. Pettersson

D. n:r 177

Härmed erkännes, att jag denna dag erhållit en av distriktslantmätaren E. Christoffersson utfärdad kallelse till sammanträde för lantmäteriförrättning, vilket skall hållas måndagen den 10 febr. 1930 kl. 10 fm. i missionshuset i Tolskepp

i Vånga socken.

Henric den 27 januari 1930

Oskar Andeman

D. nr 279

Av distriktslantmätaren E. Christoffersson har till postkontoret Norrköping 2 inlämnats tjänsteförsändelser till nedan angivna adressater:

| | | | |
|----------------------------|--|---------------|------------|
| Lantbrukaren | C. O. Andersson | Falla | Finspång |
| " | y A.Hj. Andersson | Göstad | Ljusfors |
| " | Anders Johan Larsson | Fyrängen | Vånga |
| " | Johan Pettersson | Valstad | Linghem |
| " | Anders Petter Jonsson | Bläckkärrret | Vånga |
| " | Anders Albert Andersson | Kässlinge | " |
| " | Nils Magnus Nilsson | Kolstad | " |
| " | Pål August Pettersson | " | " |
| " | Carl David Pettersson | " | " |
| " | Karl Nilsson | Kässlinge | " |
| " | David Nilsson | " | " |
| " | E.V. Nilsson | " | " |
| " | y K.G. Larsson | Berga | " |
| " | David Karlsson | Tolskepp | " |
| " | Karl Karlsson | " | " |
| Fröken | Emma Karlsson | " | " |
| Lantbrukaren | And. Olsson d.y. | " | " |
| " | Martin Andersson | " | " |
| " | Karl Andersson | " | " |
| " | Karl Olof Andersson | " | " |
| Fiskeby Fabriks Aktiebolag | | | Norrköping |
| Lantbrukaren | Paul Jonsson | Tolskepp | Vånga |
| Nämndeman | Nils Larsson | " | " |
| Lantbrukaren | y Fritz Johansson | " | " |
| Ankefru | Maria Uhrström | | Norrköping |
| Lantbrukaren | y Karl Olof Nilsson | Tolskepp | Vånga |
| " | Johan Andersson | Mussgo | " |
| " | y Edvin Pettersson | Kronfallet | " |
| " | Otto Pettersson | Stenstorp | " |
| " | Pontus Tell | " | " |
| " | Johan Andersson | " | " |
| " | Oskar Andersson | " | " |
| " | Karl Israelsson, Norra Lund, Stenstorp | " | " |
| Herr | Per Johan Persson, Sjöbacka | Onsorjs allm. | " |
| Lantbrukaren | Karl Joelsson | Hasselby | Björkeberg |
| Skiftesgodem. | David Andersson | Torp | Vånga |
| Nämndeman | Nils Andersson | Sätra | " |

Summa 37 st.



Härmed erkännes, att jag denna dag erhållit en av distriktslantmätaren E. Christoffersson utfärdad kallelse till sammanträde för lantmäteriförrättning, vilket skall hållas t. s. dagen den 22 april 1930 kl. 10 fm. i missionshuset i Tolskepp i

Vånga socken.

Stenstorp den 10 april 1930

P. ...

D. n:r 729

Härmed erkännes, att jag denna dag erhållit en av distriktslantmätaren E. Christoffersson utfärdad kallelse till sammanträde för lantmäteriförrättning, vilket skall hållas tis dagen den 22 april 1930 kl. 10 fm. i missionshuset i Tolskepp i

Vånga socken. Norrtälje den 10 april 1930.

Maria V. Christom²

D. nr 729

Härmed erkännes, att jag denna dag erhållit en av distriktslantmätaren E. Christoffersson utfärdad kallelse till sammanträde för lantmäteriförrättning, vilket skall hållas~~ti~~o dagen den 22 april 1930 kl. 10 fm. i missionshuset i Tolskepp i

Vånga socken.

Sten Storp den 10 april 1930

Göran Andersson

D. nr 729

Härmed erkännes, att jag denna dag erhållit en av distriktslantmätaren E. Christoffersson utfärdad kallelse till sammanträde för lantmäteriförrättning, vilket skall hållas tis dagen den 22 april 1930 kl. 10 fm. i missionshuset i Tolskepp i

Vånga socken

Tolskepp den 10 april 1930

Nils Larsson

D. nr 729

Härmed erkännes, att jag denna dag erhållit en av distriktslantmätaren E. Christoffersson utfärdad kallelse till sammanträde för lantmäteriförrättning, vilket skall hållastis..dagen den 22 april 1930 kl. 10 fm. i missionshuset i Tolskeppi i

Vånga socken. .

Ljövåka

den 10 april 1930

Per Johan Persson

D. nr 729

Härmed erkännes, att jag
vi denna dag erhållit en av distriktslantmätaren E. Christoffersson
utfärdad kallelse till sammanträde för lantmäteriförrättning, vilket skall hållastis. dagen
den 22 april 1930 kl. 10 fm. i missionshuset i Tolskepp i

Vånga

socken.

Respektivet den 10 april 1930.

D. nr 729

A. P. Järner

Härmed erkännes, att jag denna dag erhållit en av distriktslantmätaren E. Christoffersson
vi utfärdad kallelse till sammanträde för lantmåteriförrättning, vilket skall hållastis.dagen
den22.april..... 1930 kl.10.fm. i missionshuset i Tolskepp i.....

.....
.....Vånga..... socken.
.....*Västet*..... den 10 april 1930.

D. nr

.....*J. W. Petersson*.....

Härmed erkännes, att jag denna dag erhållit en av distriktslantmätaren E. Christoffersson utfärdad kallelse till sammanträde för lantmåteriförrättning, vilket skall hållas tis dagen den 22 april 1930 kl. 10 fm. i missionshuset i Tolskeppå i

Vånga socken.

Låra den 10 april 1930.

D. n:r 729

Nils Andersson

Härmed erkännes, att jag denna dag erhållit en av distriktslantmätaren E. Christoffersson
vi utfärdad kallelse till sammanträde för lantmåteriförrättning, vilket skall hållas ~~tis~~ dagen
den 22 april 1930 kl. 10 fm. i missionshuset i Tolskepp i

Vånga socken.

Kolstad den 10 april 1930.

August Pettersson

D. nr 729

Härmed erkännes, att jag denna dag erhållit en av distriktslantmätaren E. Christoffersson utfärdad kallelse till sammanträde för lantmåteriförrättning, vilket skall hållas tis. dagen den 22 april 1930 kl. 10 fm. i missionshuset i Tolskepp i

Vånga socken.

Konjacet den 10 april 1930.

Edvin Pettersson.

D. nr 729

Härmed erkännes, att jag denna dag erhållit en av distriktslantmätaren E. Christoffersson
vi utfärdad kallelse till sammanträde för lantmåteriförrättning, vilket skall hållas tisdagen
den 22 april 1930 kl. 10 fm. i missionshuset i Tolskepp i

Vånga socken.

Koestad den 10 april 1930.

David Pettersson

D. n:r 729

Härmed erkännes, att jag denna dag erhållit en av distriktslantmätaren E. Christoffersson utfärdad kallelse till sammanträde för lantmåteriförrättning, vilket skall hållas ~~tis~~ dagen den ~~22 april~~ 1930 kl. ~~10 fm.~~ i missionshuset i Tolskepp i

Vånga socken.

Hässelby

den 10 april 1930

Lars Järtsen

D. n:r *729*

Härmed erkännes, att jag denna dag erhållit en av distriktslantmätaren E. Christoffersson utfärdad kallelse till sammanträde för lantmäteriförrättning, vilket skall hållas tisdagen den 22 april 1930 kl. 10 fm. i missionshuset i Tolskepp i

..... Vånga socken.

..... *Toyp* den 10 april 1930

..... *David Anderson*

D. nr 729

Härmed erkännes, att jag
vi denna dag erhållit en av distriktslantmätaren E. Christoffersson
utfärdad kallelse till sammanträde för lantmäteriförrättning, vilket skall hållas tis dagen
den 22 april 1930 kl. 10 fm. i missionshuset i Tolskepp i

Vånga

socken.

Kasslinge

den 10 april 1930.

Albert Anderson.

D. nr 729

Härmed erkännes, att jag denna dag erhållit en av distriktslantmätaren E. Christoffersson utfärdad kallelse till sammanträde för lantmåteriförrättning, vilket skall hållas **tis** dagen den **22 april** 1930 kl. **10 fm.** i **missionshuset i Tolskepp 1**

..... **Vånga** socken.

Nous dand den **10 april** 1930.

H. Israelson

D. nr **729**.....

Härmed erkännes, att ^{jag}vi denna dag erhållit en av distriktslantmätaren E. Christoffersson utfärdad kallelse till sammanträde för lantmäteriförrättning, vilket skall hållastis. dagen den 22 april 1930 kl. 10 fm. i missionshuset i Tolskepp i

Vånga socken.

Noukspång den 10 april 1930.

Fabrizy Fabrics Kitcholaj
Stogakontoret.

D. n:r

729

Peter Kuzellaj

Härmed erkännes, att jag denna dag erhållit en av distriktslantmätaren E. Christoffersson
vi utfärdad kallelse till sammanträde för lantmåteriförrättning, vilket skall hållas tis. dagen
den 22 april 1930 kl. 10 fm. i missionshuset i Tolskepp i

..... Vånga socken.

..... Häringe den 10 april 1930

..... E. V. Nilsson

D. nr 729

Av distriktslantmätaren E. Christoffersson har till postkontoret Norrköping 2 inlämnats tjänsteförsändelser till nedan angivna adressater:

| | | | |
|----------------------------|--|-------------|------------|
| Lantbrukaren | C.O. Andersson | Falla | Finspång |
| " | Anders Johan Larsson | Fyrängen | Vånga |
| " | Johan Pettersson | Valstad | Linghem |
| " | Anders Petter Jonsson | Bläckkärret | Vånga |
| " | Anders Albert Andersson, | Kässlinge | " |
| " | Nils Magnus Nilsson | Kolstad | " |
| " | Pål August Pettersson | " | " |
| " | Carl David Pettersson | " | " |
| " | Karl Nilsson | Kässlinge | " |
| " | David Nilsson | " | " |
| " | E.V. Nilsson | " | " |
| " | David Karlsson | Tolskepp | " |
| " | Karl Karlsson | " | " |
| Fröken | Emma Karlsson | " | " |
| Lantbrukaren | And. Olsson d.y. | " | " |
| " | Martin Andersson | " | " |
| " | Karl Andersson | " | " |
| " | Karl Olof Andersson | " | " |
| Fiskeby Fabriks Aktiebolag | | | Norrköping |
| Lantbrukaren | Paul Jonsson | Tolskepp | Vånga |
| Nämndeman | Nils Larsson | " | " |
| Lantbrukaren | Johan Andersson | Mussgo | " |
| Änkefru | Maria Uhrström | | Norrköping |
| Lantbrukaren | Otto Pettersson | Stenstorp | Vånga |
| " | Pontus Tell | " | " |
| " | Johan Andersson | " | " |
| " | Oskar Andersson | " | " |
| " | Karl Israelsson, Norra Lund, Stenstorp | | " |
| Herr | Per Johan Persson, Sjöbacka, Onsorjs allm. | | " |
| Lantbrukaren | Karl Joelsson | Hässelby | Björkeberg |
| Skiftesgodem. | David Andersson | Torp | Vånga |
| Nämndeman | Nils Andersson | Sätra | " |

Summa 32 st.



Härmed erkännes, att ~~vi~~^{jag} denna dag erhållit en av distriktslantmätaren E. Christoffersson utfärdad kallelse till sammanträde för lantmäteriförrättning, vilket skall hållasfre dagen den 12 dec. 1930 kl. 10 fm. i missionshuset i Tolskepp

..... i Vånga socken.

Toorp Vånga den 29 nov. 1930

David Andersson.

D. n:r 729

12/11/30

Härmed erkännes, att jag denna dag erhållit en av distriktslantmätaren E. Christoffersson
vi utfärdad kallelse till sammanträde för lantmäteriförrättning, vilket skall hållas fre dagen
den 12 dec. 1930 kl. 10 fm. i missionshuset i Tolskepp

i Vånga socken.

Sätra den 29 nov. 1930

Nils Andersson

D. nr 729

Härmed erkännes, att jag denna dag erhållit en av distriktslantmätaren E. Christoffersson
vi utfärdad kallelse till sammanträde för lantmäteriförrättning, vilket skall hållas fre dagen
den 12 dec. 1930 kl. 10 fm. i missionshuset i Tolskepp

i Vångå socken.

Hobstad

den 29 nov. 1930

Aug. Hellström

D. n:r 729.

Härmed erkännes, att jag denna dag erhållit en av distriktslantmätaren E. Christoffersson
utfärdad kallelse till sammanträde för lantmåteriförrättning, vilket skall hållas fre. dagen
den 12 dec. 1930 kl. 10 fm. i missionshuset i Tolskepp

i Vänge socken.

L. Blad den 29 nov. 1930

Davids Pettersson

D. nr 729.

Härmed erkännes, att jag
vi denna dag erhållit en av distriktslantmätaren E. Christoffersson
utfärdad kallelse till sammanträde för lantmäteriförrättning, vilket skall hållasfre.dagen
den 12 dec. 1930 kl. 10 fm. i missionshuset i Tolskepp

.....
i Vånga socker. *Antskog* den 29 nov. 1930.

Antskog
Fabrik Fabrik Litchelag
Storskatorot
Ville Berglund

D. n:r 729.....

Härmed erkännes, att jag denna dag erhållit en av distriktslantmätaren E. Christoffersson utfärdad kallelse till sammanträde för lantmateriförrättning, vilket skall hållas fredagen den 12 dec. 1930 kl. 10 fm. i missionshuset i Tolskepp

..... i Vånga socken.

Tolskepp

den 29 Nov. 1930

Mis Larsson

D. nr 729.

Härmed erkännes, att jag
vi denna dag erhållit en av distriktslantmätaren E. Christoffersson
utfärdad kallelse till sammanträde för lantmäteriförrättning, vilket skall hållas fre. dagen
den 12 dec. 1930 kl. 10 fm. i missionshuset i Tolskepp.....

..... i Vånga socken.

..... Kärnaland den 29 Nov. 1930

..... K. Israelson

D. nr 729.....

Härmed erkännes, att jag denna dag erhållit en av distriktslantmätaren E. Christoffersson
vi utfärdad kallelse till sammanträde för lantmäteriförrättning, vilket skall hållas fre. dagen
den 12 dec. 1930 kl. 10 fm. i missionshuset i Tolskepp

i Vånga socken.
Blöckhärret den 29 Nov. 1930

A P Johansson

D. nr 729.

Härmed erkännes, att jag denna dag erhållit en av distriktslantmätaren E. Christoffersson
vi utfärdad kallelse till sammanträde för lantmateriförrättning, vilket skall hållas fre. dagen
den 12 dec. 1930 kl. 10 fm. i missionshuset i Tolskepp

i Vånga socken.

Fulla den 29 Nov. 1930.

E. O. Andersson

D. n:r 729

145

Härmed erkännes, att jag denna dag erhållit en av distriktslantmätaren E. Christoffersson utfärdad kallelse till sammanträde för lantmäteriförrättning, vilket skall hållas fre. dagen den 12 dec. 1930 kl. 10 fm. i missionshuset i Tolskepp

i Vånga socken.

Wahlstad den 29 Nov. 1930.

J. W. Petersson

D. n:r 729.

Härmed erkännes, att jag denna dag erhållit en av distriktslantmätaren E. Christoffersson
vi utfärdad kallelse till sammanträde för lantmateriförrättning, vilket skall hållas fre. dagen
den 12 dec. 1930 kl. 10 fm. i missionshuset i Tolskepp.

.....
..... i Vånga socken.

..... *Stenstam* den 29 Nov. 1930.

..... *Oskar Andersson*

D. nr 729.....

Härmed erkännes, att jag
vi denna dag erhållit en av distriktslantmätaren E. Christoffersson
utfärdad kallelse till sammanträde för lantmåteriförrättning, vilket skall hållasfre. dagen
den12 dec. 1930 kl.10 fm. i missionshuset i Tolskepp.....

..... i Vänge socken.

..... *Henstorp* den 29 nov. 1930.....

..... *G. Andersson*

D. nr 729.....

Härmed erkännes, att jag denna dag erhållit en av distriktslantmätaren E. Christoffersson
vi utfärdad kallelse till sammanträde för lantmåteriförrättning, vilket skall hållasfre.dagen
den12 dec..... 1930 kl. 10 fm. i missionshuset i Tolskepp.....

..... i Vånga socken.

Stenstarys den 29 nov. 1930

K. P. Tell

D. nr 729.....

Härmed erkännes, att jag
vi denna dag erhållit en av distriktslantmätaren E. Christoffersson
utfärdad kallelse till sammanträde för lantmäteriförrättning, vilket skall hållas fre dagen
den 12 dec. 1930 kl. 10 fm. i missionshuset i Tolskepp

i Vånga socken.

Räslinge den 29 Nov. 1930

Albert Andersson

D. n:r 729

150

Härmed erkännes, att ^{jag}~~vi~~ denna dag erhållit en av distriktslantmätaren E. Christoffersson utfärdad kallelse till sammanträde för lantmäteriförrättning, vilket skall hållasfre.dagen den12 dec..... 1930 kl.10 fm. i missionshuset i Tolskepp

.....I Vånga..... socken.

Skäpessäll Bisinge den29 nov..... 1930

E. V. Nilsson

D. nr729.....

Härmed erkännes, att jag
vi denna dag erhållit en av distriktslantmätaren E. Christoffersson
utfärdad kallelse till sammanträde för lantmäteriförrättning, vilket skall hållasfre. dagen
den12 dec. 1930.... kl.10 fm. i missionshuset i Tolskepp.....

.....i Vånga..... socken.

.....Lamböping..... den29 nov. 1930.....

.....Lars Joelsson.....

D. n:r729.....


Dr

Härmed erkännes, att jag denna dag erhållit en av distriktslantmätaren E. Christoffersson utfärdad kallelse till sammanträde för lantmåteriförrättning, vilket skall hållas fre dagen den 12 dec. 1930 kl. 10 fm. i missionshuset i Tolskepp

i Vänge socken.

Stenstorp den 29 Nov. 1930

Otto Pettersson



D. n:r 729

Beskrivning och uppskattningslängd över kvotstraken för byggande av enskilda vägen Stenstorp-Tolskepp och Gettoep-Tolskepp, uti i Västra socknen av Östergötlands län; upprästad år 1930-1931.

| Vägsträckors | | Ställe för hämtning av byggnadsämnen | Arbetets beskaffenhet m. m. | Enhet | Antal | Enhetspris | | Kostnad | | Summa | |
|--|--|--------------------------------------|---|----------------|-------|------------|-----|---------|-----|--------|-----|
| num-mer | avstånd från mätningens begynnelsepunkt meter | | | | | Kr. | öre | Kr. | öre | Kr. | öre |
| <u>Stenstorps vägen</u> | | | | | | | | | | | |
| <u>Sektion 1.</u> | | | | | | | | | | | |
| Från vägskädet vid allmänna vägen i Tolskepp till smedjan, där Bläckhärns vägen tar av åt väster. 4,0 m. bred vägbanan. | | | | | | | | | | | |
| 1 | 0 - 10 | 3 1.7 | Grusning, av två anställningsgrenar till allmänna vägen | m ³ | 1 | 530 | | 530 | | 530 | |
| | 85 | | Summa av sten anlägges | m | 5 | 10 | | 50 | | | |
| 2 | 10 - 110 | 3 1.6 | Tärista kantsten avtages, högre påfyller | m | 100 | 2 | | 2 | | | |
| | | | Grusning, 4 m. bred vägbanan | m ³ | 5 | 520 | | 26 | | 78 | |
| 3 | 110 - 135 | 3 1.6 | Grusning, 4 m. " | m ³ | 125 | 520 | | 650 | | 650 | |
| 4 | 135 - 182 | 3 1.6 | Sten upptages på höger sida | m | 47 | 12 | | 564 | | | |
| | | | Grusning | m ³ | 285 | 520 | | 1482 | | 2046 | |
| | 190 | | Sten i västra kanten borttages | | | | | 150 | | | |
| 5 | 182 - 200 | 3 1.6 | Grusning | m ³ | 0.9 | 520 | | 468 | | 618 | |
| | 240 | | Summa av cementst. 6" | m | 5 | 3 | | 15 | | | |
| 6 | 200 - 250 | 3 1.5 | Sten upptages på höger sida | m | 50 | 12 | | 6 | | | |
| | | | Grusning | m ³ | 25 | 5 | | 1250 | | 3350 | |
| Summa | | | | | | | | | | 149.94 | |
| <u>Sektion 2.</u> | | | | | | | | | | | |
| Från föregående till och med bron vid Skogsgård. 3,0 m. bred vägbanan. | | | | | | | | | | | |
| | 332 | | Sten i högra kanten borttages | | | | | 150 | | | |
| 7 | 250 - 360 | 3 1.5 | Grusning | m ³ | 44 | 5 | | 2200 | | 2370 | |
| överföres | | | | | | | | | | 2370 | |

| Vägsträckors | | Ställe för | | Arbetets beskaffenhet m. m. | En- het | Antal | Enhets- pris | | Kostnad | | Summa | |
|--------------|--|------------|----------------------|---|----------------|-------|-----------------|-----|---------|-----|-------|--------|
| num- mer | avstånd från mätningens begynnelse- punkt | nr | av- stånd i km | | | | Kr. | öre | Kr. | öre | Kr. | öre |
| | meter | | | | | | | | | | | |
| | | | | överfört | | | | | | | | 45 |
| | 571 | | | Sten vid h. kanten borttages | | | | | | | | 150 |
| | 574 | | | Sten " h. " " " | | | | | | | | 50 |
| 63 | 10 | 572-575 | 3 1/8 | Dike uppbygges vid högra sidan | m | 63 | 20 | | 12 60 | | | |
| | | | | Grusning | m ³ | 1.9 | 550 | | 10 45 | | 25 | 50 |
| | | 581 | | Sten borttages | | | | | | | | 3 50 |
| | | 591 | | Stamma av cementrör, 12" | m | 4 | 5- | | 20 - | | | |
| 20 | 11 | 575-595 | 3 1/8 | Planering, kanten avtages, bred- ning till 3 meters vägbanan | m | 20 | 10 | | 2 - | | | |
| | | | | Dike på högra sidan | m | 20 | 20 | | 4 - | | | |
| | | | | Grusning | m ³ | 0.6 | 550 | | 3 30 | | 32 | 80 |
| 25 | 12 | 595-620 | 3 1/9 | Dike på högra sidan | m | 25 | 20 | | 5 - | | | |
| | | | | Grusning | m ³ | 0.75 | 570 | | 4 28 | | 9 | 28 |
| | | 635 | | Sten i diket på högra sidan borttages | | | | | | | | 50 |
| 20 | 13 | 620-640 | 3 1/9 | Bredning åt vänster med byggnad av sten | m | 20 | 40 | | 8 - | | | |
| | | | | Dike på högra sidan | m | 20 | 20 | | 4 - | | | |
| | | | | Grusning | m ³ | 0.6 | 570 | | 3 42 | | 15 | 92 |
| | | 641 | | Sten i diket på högra sidan borttages | | | | | | | | 150 |
| 10 | 14 | 640-650 | 3 1/9 | Planering | m | 10 | 10 | | 1 - | | | |
| | | | | Dike på högra sidan | m | 10 | 20 | | 2 - | | | |
| | | | | Grusning | m ³ | 0.2 | 570 | | 1 71 | | 6 | 21 |
| 30 168 | 15 | 650-680 | 3 1/9 | Planering av vägbanan och uppbyggnad av dike på h. sida | m | 30 | 20 | | 6 - | | | |
| | | | | Grusning | m ³ | 0.9 | 570 | | 5 13 | | 11 | 13 |
| | | | | överföres | | | | | | | | 100 84 |

| Vägsträckors | | Ställe för hämtning av byggnadsämnen | Arbetets beskaffenhet m. m. | Enhet | Antal | Enhetspris | | Kostnad | | Summa | |
|--------------|---|--------------------------------------|-----------------------------|--|----------------|------------|-----|---------|-----|-------|--------|
| num- mer | avstånd från mätningens begynnelsepunkt | | | | | Kr. | öre | Kr. | öre | Kr. | öre |
| | | meter | nr | av- stånd i km | | | | | | | |
| | | | | | | | | | | | 233 15 |
| | | | | | | | | | | | |
| | | | | | | | | | | | |
| 2.1 | 1115-1135 | 2 | 1.5 | Planering och beddning åt väster, anläggning av dike på högra sidan | m | 24 | 60 | 1440 | - | | |
| | | | | Grusning | m ³ | 1.2 | 500 | 600 | - | 20 | 40 |
| | | | | Summa av trä med stockar ovanpå | m | 4 | 50 | 200 | - | | |
| 2.2 | 1135-1170 | 2 | 1.5 | Beddning åt väster enligt uttäckning, röjning och planering, påfyllning 0.75 meter, risbudd vid västra sidan, dike vid högra sidan | m | 35 | 130 | 4550 | - | | |
| | | | | Grusning | m ³ | 5 | 500 | 2500 | - | 90 | 50 |
| 2.3 | 1170-1190 | 2 | 1.5 | Dike vid högra sidan 1.5 meter från vägbanan | m | 20 | 10 | 200 | - | | |
| | | | | Grusning | m ³ | 0.8 | 500 | 400 | - | 6 | - |
| 2.4 | 1190-1215 | 2 | 1.4 | Grusning | m ³ | 1.0 | 480 | 480 | - | 4 | 80 |
| | | | | Trumma av trä eller järn | | | | 10 | - | | |
| 2.5 | 1215-1225 | 2 | 1.4 | Grusning av dike, väster sida | m | 10 | 5 | 50 | - | | |
| | | | | Grusning | m ³ | 0.4 | 480 | 192 | - | 12 | 42 |
| | | | | Sten till väster bortlagas | | | | 150 | - | | |
| | | | | Sten " " " | | | | 150 | - | | |
| | | | | Sten " " " | | | | 150 | - | | |
| 2.6 | 1225-1298 | 2 | 1.4 | Beddning åt väster | m | 73 | 10 | 730 | - | | |
| | | | | Grusning | m ³ | 2.92 | 480 | 1402 | - | 25 | 82 |
| | | | | | | | | | | | 401 00 |

| Vägsträckors | | Ställe för hämtning av byggnadsämnen | | Arbetets beskaffenhet m. m. | Enhet | Antal | Enhetspris | | Kostnad | | Summa | |
|---|---|--------------------------------------|--------------------|--|----------------|-------|------------|------|---------|------|-------|-----|
| num- mer | avstånd från mätningens begynnelsepunkt | nr | av- stånd km | | | | Kr. | öre | Kr. | öre | Kr. | öre |
| | meter | | | | | | | | | | | |
| <u>Sektion 4.</u> | | | | | | | | | | | | |
| Från föregående till vägen från Mussoyo m. pl. | | | | | | | | | | | | |
| 3 meter bred vägbanan | | | | | | | | | | | | |
| 46 | 2129-2160 | 2 | 0.5 | Grusning | m ³ | 0.62 | 330 | 205 | - | 205 | - | 205 |
| | 2212 | | | Summa av sten, ha, rensas | | | | | | 50 | | |
| 47 | 2160-2220 | 2 | 0.5 | Dike på väntens sida | m | 60 | 10 | 6 | - | | | |
| | | | | Grusning | m ² | 24 | 330 | 792 | - | 1440 | | |
| 48 | 2220-2475 | 2 | 0.3 | Grusning | m ² | 5.1 | 31 | 1530 | - | 1530 | | |
| | 2475 | | | Tåg från Mussoyo | | | | | | | | |
| Summa | | | | | | | | | | | 31 | 77 |
| <u>Sektion 5.</u> | | | | | | | | | | | | |
| Från föregående till ingången mot lot 14 av Onsoijs allmänning. | | | | | | | | | | | | |
| 3 meter bred vägbanan | | | | | | | | | | | | |
| 49 | 2475-2783 | 2 | 0.1 | Grusning | m ³ | 6.16 | 270 | 1663 | - | 1663 | | |
| | 2783 | | | Röjning mot lot 14 av Onsoijs allmänning | | | | | | | | |
| Summa | | | | | | | | | | | 16 | 63 |
| <u>Sektion 6.</u> | | | | | | | | | | | | |
| Från föregående till ingången mot Skustorp | | | | | | | | | | | | |
| 3 meter bred vägbanan | | | | | | | | | | | | |
| | 2792 | | | Summa av sten, 4 m, ansättes | | | | 10 | - | | | |
| 12 | 50 2783-2795 | 2 | 0.1 | Fyllning på tumman, 3 lass | | | | 3 | - | | | |
| | | | | Grusning | m ³ | 0.24 | 270 | 65 | - | 1365 | | |
| överföres | | | | | | | | | | | 13 | 65 |

| Vägsträckors num- mer | avstånd från mätningens begränsnings- punkt meter | Ställe för hämtning av bygg- nads- ämnen | | Arbetets beskaffenhet m. m. | En- het | Antal | Enhets- pris | | Kostnad | | Summa | |
|-----------------------------|---|--|----------------------|---|----------------|--------------|-----------------|-----|---------|-----|-------|-----|
| | | nr | av- stånd i km | | | | Kr. | öre | Kr. | öre | Kr. | öre |
| | | | | | | | | | | | | |
| <u>Sektion 8</u> | | | | | | | | | | | | |
| | 3336 | | | från föregående till väggen mellan lot- typerna C och B i Steustorp Summa av sten, bra | | | | | | | | |
| | 3350 | | | " " " " bra | | | | | | | | |
| | 3536 | | | " " " " bra | | | | | | | | |
| 59 | 3270-3632 | 1.04 | | Grusning | m ³ | 7.24 7.24 | 320 | | 23 17 | | 23 17 | |
| | 3632 | | | Ränsingen mellan lotterna C och B i Steustorp | | | | | | | | |
| | | | | Summa | | | | | | | 23 17 | |
| <u>Sektion 9</u> | | | | | | | | | | | | |
| | 3646 | | | från föregående till bäcksbron 3 meter bred väglina Summa av sten, bra | | | | | | | | |
| | 3888 | | | Bes av sten, bra (M- bäckbron) | | | | | | | | |
| 60 | 3632-3888 | 1.01 | | Grusning | m ³ | 5.12 | 270 | | 13 92 | | 13 92 | |
| | | | | Summa | | | | | | | 13 92 | |
| <u>Sektion 10</u> | | | | | | | | | | | | |
| | 3927 | | | från föregående till vägen från Steustorps lott. AB. 3 meter bred väglina Summa, stenslita | | | | | 4 - | | | |
| 61 | 3888-3935 | 1.01 | | Sten på höger sida anlägges | m | 47 | 10 | | 470 - | | | |
| | | | | Grusning | m ³ | 1.41 | 270 | | 3 81 | | 12 51 | |
| 62 | 3935-4140 | 1.02 | | Grusning | m ³ | 6.15 | 280 | | 17 22 | | 17 22 | |
| | 4140 | | | Väg från väst till från Steus- torp lott. AB. | | | | | | | | |
| | | | | Summa | | | | | | | 29 73 | |
| <u>Sektion 11</u> | | | | | | | | | | | | |
| | 4140-4240 | 1.03 | | Stustoden av Steustorpsvägen 3 meter bred väglina Grusning | m ³ | 2.0 | 3 - | | 6 - | | 6 - | |
| | | | | Summa | | | | | | | 6 - | |

150
100

| Vägsträckors | | Ställe för hämtning av byggnadsämnen | | Arbetets beskaffenhet m. m. | Enhet | Antal | Enhetspris | | Kostnad | | Summa | |
|-----------------------|---|--------------------------------------|--------------|--|----------------|-------|------------|-----|---------|-----|-------|-----|
| nummer | avstånd från mätningens begynnelsepunkt | nr | avstånd i km | | | | Kr. | öre | Kr. | öre | Kr. | öre |
| | meter | | | | | | | | | | | |
| <u>Bläckkärsvägen</u> | | | | | | | | | | | | |
| <u>Sektion 12</u> | | | | | | | | | | | | |
| | | | | Från Hensörpsvägen till utfartsvägen från hemmanslotter till G i Tölshopp | | | | | | | | |
| | | | | 4 meter bred vägbanan | | | | | | | | |
| | 11 | | | Gäddgång utmed ^{Hensörps-} Resothärens vägen | | | | | | | | |
| | 78 | | | Summa cementlös, 6" | | | | | | | | |
| 64 | 0-212 | 3 | 1.4 | Grusning | m ² | 8.48 | 480 | 40 | 70 | 58 | 70 | |
| | 278 | | | Sten till höger bortlagas | | | | | | | | |
| 65 | 212-307 | 3 | 1.2 | Sjukt anlages på höger sida | m | 95 | 12 | 11 | 40 | | | |
| | | | | Grusning | m ³ | 38 | 450 | 17 | 10 | 30 | 50 | |
| | 307 | | | Väg till väster från hemmanslotter till G i Tölshopp | | | | | | | | |
| Summa | | | | | | | | | | | 89 | 20 |
| <u>Sektion 13</u> | | | | | | | | | | | | |
| | | | | Från föregående till gränsmurarna utskiftarna till hemmanslotterna till C och D i Tölshopp | | | | | | | | |
| | | | | 3 meter bred vägbanan | | | | | | | | |
| | 308 | | | Väg från höger från Tölshopp till J. | | | | | | | | |
| 66 | 307-320 | 3 | 1.2 | Grusning | m ³ | 0.52 | 450 | 2 | 34 | 2 | 34 | |
| 67 | 320-345 | 3 | 1.2 | Fyllning | m ³ | 15 | 1- | 15 | - | | | |
| | | | | Grusning | m ³ | 3.75 | 450 | 16 | 88 | 31 | 88 | |
| Överföras | | | | | | | | | | | 34 | 22 |

| Vägsträckors | | Ställe för hämtning av byggnadsämnen | Arbetets beskaffenhet m. m. | Enhet | Antal | Enhetspris | | Kostnad | | Summa | |
|--------------|---|--------------------------------------|--|--------------------|-------|------------|--------------|---------|-----|-------|--------|
| nummer | avstånd från mätningens begynnelsepunkt | | | | | nr | avstånd i km | Kr. | öre | Kr. | öre |
| | | | | | | | | | | | |
| | | | överför | | | | | 3 | 60 | 128 | 23 |
| | 616 | | Sten till höger bortlägs | | | | | | 10 | | |
| | 628 | | Sten till vänster " | | | | | | 25 | | |
| | 629 | | Sten till höger " | | | | | | 25 | | |
| | 632 | | Tre stenar till höger bortlägs | | | | | | 150 | | |
| 73 | 570-632 | 30.9 | Rejöring av fjällning | m ² | 36 | 125 | 45 | - | | | |
| | | | Grusning | 1.5 m ³ | 9.3 | 4 | - | | 37 | 20 | 37 90 |
| 74 | 632-652 | 30.9 | Planering och avtagning av grästakter | m | 20 | 3 | | | 60 | | |
| | | | Grusning | 1.5 m ³ | 3.0 | 4 | - | | 12 | - | 12 60 |
| 75 | 652-670 | 30.8 | Sprängning och byströmning av sten, planering | m | 18 | 70 | | | 12 | 60 | |
| | | | Grusning | 1.5 | 2.7 | 380 | | | 10 | 26 | 22 86 |
| | 671 | | Sten till vänster bortlägs | | | | | | 150 | | |
| | 688 | | Stumma, repareras, nya täckplattor m. m. | | | | | | 5 | - | |
| 76 | 670-700 | 30.8 | Rejöring av fjällning | m ² | 18 | 125 | 22 | 50 | | | |
| | | | Grusning | 1.5 m ³ | 4.5 | 380 | | | 17 | 10 | 46 10 |
| | 702 | | Rätten till höger i rödgång mellan Loten Tulehopp till J och C | | | | | | | | |
| | 709 | | Stumma, cementör, 6" | m | 4 | 3 | - | | 12 | - | |
| 77 | 700-709 | 30.8 | Planering, grästakter av tegel | m | 9 | 3 | | | 27 | | |
| | | | Grusning | 1.5 m ³ | 1.35 | 380 | | | 5 | 13 | 17 40 |
| 78 | 709-755 | 30.8 | Planering, grästakter av tegel, diken till höger anläggs | m | 46 | 18 | | | 8 | 28 | |
| | | | överför | | | | | | 8 | 28 | 315 09 |

| Vägsträckors | | Ställe för hämtning av byggnadsämnen | | Arbetets beskaffenhet m. m. | Enhet | Antal | Enhetspris | | Kostnad | | Summa | |
|--------------|--|--------------------------------------|---------------|--|----------------|-------|------------|-------|---------|--------|--------|-----|
| num-mer | avstånd från mätningens begynnelsepunkt meter | nr | av-stånd i km | | | | Kr. | öre | Kr. | öre | Kr. | öre |
| | | | | örefört | | | | | 8 28 | | 315 09 | |
| 79 | 755-774 | 3 | 0.7 | Grusning | m ³ | 69 | 38.0 | 26 22 | | | 34 50 | |
| | | | | Sika på högra sidan, uppta- gas utanför dävarande stenan | m | 19 | 15 | 2 85 | | | | |
| | | | | Planering, gräskanten avtagas | m | 19 | 3 | 57 | | | | |
| | | | | Grusning | m ³ | 15 | 2.85 | 370 | 10 66 | | 13 97 | |
| 80 | 774-790 | 3 | 0.7 | Redning åt höger | m | 16 | 10 | 160 | | | | |
| | | | | Sika på högra sidan utanför dävarande stenan | m | 16 | 15 | 240 | | | | |
| | | | | Planering, avtagning av gräs- kanten | m | 16 | 3 | 48 | | | | |
| | | | | Grusning | m ³ | 16 | 3.70 | 59 20 | | | 63 68 | |
| 81 | 790-800 | 3 | 0.7 | Sika vid högra sidan | m | 10 | 15 | 150 | | | | |
| | | | | Planering, gräskanten avtagas | m | 10 | 3 | 30 | | | | |
| | | | | Grusning | m ³ | 10 | 3.70 | 37 | | | 38 80 | |
| | 820-822 | | | Fyra stenor till vänster bort- tagas | | | | 3 | | | | |
| 82 | 800-840 | 3 | 0.7 | Redning åt vänster och planering | m | 40 | 15 | 6 | | | | |
| | | | | Grusning | m ³ | 60 | 3.70 | 22 20 | | | 31 20 | |
| | 840 | | | Stor sten rita i vägen borttagas | | | | 5 | | | | |
| | 880 | | | Trumma, cementör, 6" | m | 4 | 3 | 12 | | | | |
| 83 | 840-880 | 3 | 0.6 | Sika vid högra sidan av vägen, läggs något från vägen ent. utst. | m | 40 | 15 | 645 | | | | |
| | | | | Planering, gräskanten av- tagas | m | 40 | 15 | 645 | | | | |
| | | | | örefört | | | | 29 90 | | 497 94 | | |
| | | | | | | | | | | 497 24 | | |

| Vägsträckors | | Ställe för hämtning av byggnadsämnen | | Arbetets beskaffenhet m. m. | Enhet | Antal | Enhetspris | | Kostnad | | Summa | | |
|--------------|--|--------------------------------------|---------------|--|----------------|----------------|------------|-----|---------|-----|-------|-------|----|
| num-mer | avstånd från mätningens begynnelsepunkt meter | nr | av-stånd i km | | | | Kr. | öre | Kr. | öre | Kr. | öre | |
| | | | | | | | | | | | | | |
| | | | | överfört | | | | | 29 | 90 | 497 | 24 | |
| 84 | 883 - 921 | 3 | 0.6 | Grusning | m ³ | 6.45 | 350 | 22 | 58 | 52 | 48 | | |
| | | | | Seke vid högra sidan, påfyllning på högra kanten, planering | m | 38 | 15 | 5 | 70 | | | | |
| | 921 | | | Grusning | m ² | 5.7 | 350 | 19 | 95 | 25 | 65 | | |
| | | | | Rägringen mellan trottoaren Tolstappp lit. C och D, i stället för höger. | | | | | | | | | |
| | | | | Summa | | | | | | | | 57537 | |
| | | | | <u>Sektion 14.</u> | | | | | | | | | |
| | | | | Från föregående till utfartsvägen från Tolstappp lit. H | | | | | | | | | |
| | | | | 3 meter bred vägbanan | | | | | | | | | |
| 85 | 921 - 945 | 3 | 0.6 | Seke vid högra sidan | m | 24 | 15 | 3 | 60 | | | | |
| | | | | Redning av vägen åt väster och påfyllning av vägbanan | m ³ | 15 | 125 | 18 | 75 | | | | |
| | | | | Grusning | 1.5 | " | 36 | 350 | 12 | 60 | 34 | 95 | |
| | 937 - 939 | | | Byg till höger bortspårings | | | | | | 5 | - | | |
| 86 | 945 - 959 | 3 | 0.5 | Redning åt höger och påfyllning av fyllning | m ³ | 7 | 125 | 8 | 75 | | | | |
| | | | | Grusning | 1.5 | " | 2.1 | 330 | 6 | 93 | 20 | 68 | |
| 87 | 957 - 969 | 3 | 0.5 | Planering | m | 10 | 10 | 1 | - | | | | |
| | | | | Grusning | 1.5 | m ³ | 1.5 | 330 | 4 | 95 | 5 | 95 | |
| | 974 | | | Summa, cementör, 6" | m | 4 | 3 | 12 | - | | | | |
| | | | | Avloppsrännan åt väster | m | 20 | 15 | 3 | - | | | | |
| | 1035 | | | Summa, cementör, 6" | m | 4 | 3 | 12 | - | | | | |
| | | | | Avloppsrännan åt väster | m | 10 | 15 | 1 | 50 | | | | |
| | | | | överföres | | | | | | 28 | 50 | 61 | 58 |

| Vägsträckors num- mer | avstånd från mätningens begränsnings- punkt meter | Ställe för hämtning av bygg- nads- ämnen | | Arbetets beskaffenhet, m. m. | En- het | Antal | Enhets- pris | | Kostnad | | Summa | |
|-----------------------------|---|--|----------------------|---|--------------------|-------|-----------------|------|---------|-----|--------|-----|
| | | nr | av- stånd i km | | | | Kr. | öre | Kr. | öre | Kr. | öre |
| | | | | | | | | | | | | |
| | | | | | | | | | 22 60 | | 586 96 | |
| | | | | överfört | | | | | | | | |
| | | | | tagas | m | 91 | 5 | 4 55 | | | | |
| | | | | Grusning | 1.0 m ³ | 9.1 | 2 70 | | 24 57 | | 51 72 | |
| | 1693 | | | Utfartsväg från väg väster från Polstopp till. II | | | | | | | | |
| | | | | Summa | | | | | | | 638 68 | |
| | | | | <u>Lektion 15.</u> | | | | | | | | |
| | x | | | Från föregående till den s.k. Gruvvägen i Skärbänat Smittens församling | | | | | | | | |
| | 1717 | | | Sten till höger bortlagas | | | | | 1 50 | | | |
| | 1717 | | | Summa, cementör, 6" | m | 4 | 3 - | | 12 - | | | 72 |
| | 1732 | | | Sten till höger bortlagas | | | | | 50 | | | |
| 42 | 101 1693-1735 | 3 0 2 | 21 | Sten till höger anlägges | m | 42 | 10 | | 4 20 | | | |
| | | | | Planering | m | 42 | 5 | | 2 10 | | | |
| | | | | Grusning | 1.0 m ³ | 42 | 2 80 | | 11 76 | | 32 06 | |
| 20 | 102 1735-1765 | 3 0 3 | 36 | Planering | m | 30 | 5 | | 1 50 | | | |
| | | | | Grusning | 1.0 m ³ | 3.0 | 3 - | | 9 - | | 10 50 | |
| 20 | 103 1765-1785 | 3 0 3 | 25 | Fyllning 2 dm, och planering | m | | 75 | | 15 - | | | |
| | | | | Grusning | 1.5 m ³ | 3.0 | 3 - | | 9 - | | 24 - | |
| 50 | 104 1785-1835 | 3 0 3 | 35 | Planering | m | 50 | 5 | | 2 50 | | | |
| | | | | Grusning | 1.0 m ³ | 5.0 | 3 - | | 15 - | | 17 50 | |
| | 1839 | | | Stenar i mitten av vägen och till väster bortlagas | | | | | 5 - | | | |
| | 1846 | | | Sten till väster bortlagas | | | | | 1 50 | | | |
| 15 | 105 1835-1850 | 3 0 3 | 32 | Fyllning till höger och planering | m | 15 | 35 | | 5 25 | | | |
| | | | | Grusning | 1.0 m ³ | 1.5 | 3 - | | 4 50 | | 16 25 | |
| | | | | överföres | | | | | | | 100 31 | |

| Vägsträckors | | Ställe för hämtning av byggnadsämnen | | Arbetets beskaffenhet m. m. | Enhet | Antal | Enhetspris | | Kostnad | | Summa | |
|--------------|---|--------------------------------------|--------------|---|-------------------|-------|------------|-----|---------|-----|-------|-----|
| num-mer | avstånd från mätningens begynnelsepunkt | nr | avstånd i km | | | | Kr. | öre | Kr. | öre | Kr. | öre |
| | meter | | | | | | | | | | | |
| | | | | | | | | | | | 100 | 31 |
| | 1855 | | | Sten till höger bottlagas | | | | | 2 | - | | |
| | 1861 | | | Sten " " " | | | | | 150 | | | |
| | 1866 | | | Sten till vänster " | | | | | 5 | - | | |
| | 1870 | | | Sten " " " | | | | | 150 | | | |
| | 1877 | | | Sten " " " | | | | | 5 | - | | |
| | 1877 | | | Sten - höger " | | | | | 150 | | | |
| | 1888 | | | Sten " " " | | | | | 5 | - | | |
| | 1915,5 | | | Till vänster räkning för Tid- skapp till FI | | | | | | | | |
| | 1927 | | | Sten till höger bottlagas | | | | | 50 | | | |
| | 1976 ^{72,5} | | | Sten till vänster " | | | | | 3 | - | | |
| 130 | 106 | 1850-1980 | 3 0,4 | Bräddning och planering | m ² | 130 | 30 | 39 | - | | | |
| | | | | Grusning | lo m ³ | 130 | 320 | 41 | 60 | | 405 | 60 |
| | 1984 | | | Tumma, cementör, 6" | m | 4 | 3 | 12 | - | | | |
| | 2038 ⁹⁵ | | | Mitt för camp. gruslag | | | | | | | | |
| 60 | 107 | 1980-2040 | 4 0,5 | Dike till höger anlägges | m | 60 | 15 | 9 | - | | | |
| | | | | Planering | m | 60 | 10 | 6 | - | | | |
| | | | | Grusning | m ² | 4,2 | 330 | 13 | 86 | | 40 | 86 |
| 1 | 108 | 2040-2055 ⁷⁵ | 4 0,4 | Dike till höger, påfyllning av vägen och planering | m | 15 | 1 | 15 | - | | | |
| | | | | Grusning | lo m ³ | 15 | 320 | 4 | 80 | | 19 | 80 |
| | 109 | 2055-2075 ^{17,5} | 4 0,4 | Dike till höger anlägges | m | 20 | 15 | 3 | - | | | |
| | | | | Planering | m | 20 | 10 | 2 | - | | | |
| | | | | Grusning | m ² | 2,0 | 320 | 6 | 40 | | 11 | 40 |
| | 2086 ^{22,5} | | | Tumma, cementör, 6" | m | 4 | 3 | 12 | - | | | |
| 110 | 2075-2100 | 4 0,4 | | Dike till höger anlägges | m | 25 | 15 | 3 | 75 | | | |
| | | | | överföres | | | | | | | 15 | 75 |
| | | | | | | | | | | | 277 | 97 |

| Vägsträckors | | Ställe för hämtning av byggnadsämnen | | Arbetets beskaffenhet m. m. | Enhet | Antal | Enhetspris | | Kostnad | | Summa | |
|--------------|---|--------------------------------------|--------------|---|---------------------|-------|------------|-----|---------|-----|--------|-----|
| nummer | avstånd från mätningens begynnelsepunkt | nr | avstånd i km | | | | Kr. | öre | Kr. | öre | Kr. | öre |
| | meter | | | | | | | | | | | |
| | | | | | | | | | 49 45 | | 421 72 | |
| | | | | överfört | | | | | | | | |
| | 2400 | | | Grusning | l. o | 107 | 270 | | 28 89 | | 78 34 | |
| | | | | Väg till vänster och höger från Tolskopp till B | | | | | | | | |
| | 2411 | | | Väg till vänster från L ^o | | | | | | | | |
| | 2412 | | | Sten mitt i vägen bortlagas | | | | | | 25 | | |
| 18 | 117 | 2397-2415 | 40.1 | Planering | m | 18 | 15 | | 270 | | | |
| | | | | Grusning | l. o m ² | 18 | 270 | | 4 86 | | 7 81 | |
| | 2484 | | | Stumma, cementör, 6" | m | 4 | 3 | | 12 | | | |
| 71 | 118 | 2415-2486 | 40.1 | Dike till höger anlägges | m | 71 | 15 | | 1065 | | | |
| | | | | Planering | m | 71 | 15 | | 1065 | | | |
| | | | | Grusning | l. o m ³ | 10.65 | 270 | | 28 75 | | 62 05 | |
| | 2486 | | | Gräv mellan Tolskopp och Bläckkäret | | | | | | | | |
| | 2540 | | | Sten till vänster bortlagas | | | | | | 150 | | |
| | 2547 | | | Sten till höger bortlagas | | | | | | 150 | | |
| | 2567 | | | Sten " " " | | | | | | 150 | | |
| | 2569 | | | Sten " " " | | | | | | 150 | | |
| | 2578 | | | Stumma, cementör, 6" | m | 4 | 3 | | 12 | | | |
| 92 | 119 | 2486-2578 | 40.1 | Dike till höger anlägges | m | 92 | 15 | | 1380 | | | |
| | | | | Planering | m | 92 | 25 | | 23 | | | |
| | | | | Grusning | l. o m ³ | 12.8 | 270 | | 37 26 | | 92 05 | |
| 42 | 120 | 2578-2620 | 40.1 | Dike till höger | m | 42 | 15 | | 630 | | | |
| | | | | Planering | m | 42 | 15 | | 630 | | | |
| | | | | Grusning | l. o m ³ | 6.30 | 270 | | 17 01 | | 29 61 | |
| | 2620 | | | L. k. Gräv vägen från höger | | | | | | | | |
| | | | | Summa | | | | | | | 691 59 | |

| Vägsträckors | | Ställe för hämtning av byggnadsämnen | | Arbetets beskaffenhet m. m. | Enhet | Antal | Enhetspris | | Kostnad | | Summa | |
|--------------------|--|--------------------------------------|----------------------|-----------------------------|---------------------------------|--------------------|------------|-----|---------|-----|-------|-----|
| num-mer | avstånd från mätningens begynnelsepunkt meter | nr | av- stånd i km | | | | Kr. | öre | Kr. | öre | Kr. | öre |
| <u>Sektion 16.</u> | | | | | | | | | | | | |
| | 2668 | | | 3 meter vägbana | | | | | | | | |
| | 2668 | | | Summa cementör, 6" | m | 4 | 3 | - | 12 | - | | |
| 60 | 121 | 2620-2680 | 4 | 0.2 | Dike till höger anlägges | m | 60 | 15 | 9 | - | | |
| | | | | | Planering | m | 60 | 10 | 6 | - | | |
| | | | | | Gussning | 1.0 m ² | 60 | 280 | 1680 | - | 4880 | |
| 30 | 122 | 2680-2710 | 4 | 0.3 | Planering och figurering vid | | | | | | | |
| | | | | | Kanten | m | 30 | 15 | 450 | - | | |
| | | | | | Dike till höger anlägges | m | 30 | 10 | 3 | - | | |
| | | | | | Gussning | 1.0 | 30 | 280 | 840 | - | 1590 | |
| | 2720 | | | | Sten till höger | | | | 2 | - | | |
| | 2746 | | | | Tåg till vänster från Blåk- | | | | | | | |
| | | | | | Läns kanten | | | | | | | |
| 30 | 123 | 2710-2760 | 4 | 0.3 | Dike till höger anlägges | m | 50 | 10 | 5 | - | | |
| | | | | | Planering | m | 50 | 10 | 5 | - | | |
| | | | | | Gussning | 1.0 m ³ | 50 | 3 | 175 | - | 27 | |
| 37 | 124 | 2760-2819 | 4 | 0.3 | Breddning och planering | m | 39 | 15 | 885 | - | | |
| | | | | | Gussning | 1.0 m ² | 39 | 3 | 1770 | - | 2655 | |
| | 282.1 | | | | Summa av sten, läsa på- | | | | | | | |
| | | | | | läggs | | | | 15 | - | | |
| 11 | 125 | 2819-2930 | 5 | 0.3 | Dike till höger, ränses och på- | | | | | | | |
| | | | | | läggs | m | 111 | 10 | 1110 | - | | |
| | | | | | Planering | m | 111 | 15 | 1665 | - | | |
| | | | | | Gussning | 1.0 m ² | 111 | 3 | 3330 | - | 7600 | |
| översöres | | | | | | | | | | | 18930 | |

| Vägsträckors | | Ställe för hämtning av byggnadsämnen | Arbetets beskaffenhet m. m. | Enhet | Antal | Enhetspris | | Kostnad | | Summa | |
|--------------|---|--------------------------------------|-----------------------------|---|--------------------|------------|---------------|---------|-----|-------|-----|
| num-mer | avstånd från mätningens begynnelsepunkt | | | | | nr | av-stånd i km | Kr. | öre | Kr. | öre |
| | | | | | | | | | | | |
| 55 | 126 | 2974 2930-2985 | 5 0.2 | Sten till vänster bortlagas Dike till höger anläggas | m | 55 | 15 | 825 | - | | |
| | | | | Planering | m | 55 | 15 | 825 | - | | |
| | | | | Grusning | 1.0 m ³ | 55 | 280 | 1540 | -33 | 40 | |
| 33 | 127 | 2985-3018 | 5 0.2 | Dike till höger anläggas | m | 33 | 15 | 495 | - | | |
| | | | | Planering | m | 33 | 10 | 330 | - | | |
| | | | | Grusning | 1.0 m ³ | 33 | 280 | 924 | -17 | 49 | |
| | | 3021 | | Röjning Blåskäret-Gettop | | | | | | | |
| | | 3023 | | Trumma, cementlös, 6" | m | 4 | 3- | 12- | - | | |
| 7 | 128 | 3018-3025 | 5 0.1 | Dike till höger anläggas samt stenlägg | m | 7 | 75 | 525 | - | | |
| | | | | Planering | m | 7 | 10 | 70 | - | | |
| | | | | Grusning | 1.0 m ³ | 0.7 | 270 | 189 | 19 | 84 | |
| | | 3075 | | Stor sten till höger bortlagas | | | | 5- | - | | |
| | | 3078 | | Trumma, cementlös, 6" | m | 4 | 3- | 12- | - | | |
| | | | | Spolopp från trumman grävs | | | | 2- | - | | |
| | | 3090 | | Sten till höger bortlagas | | | | 2- | - | | |
| | | 3116 | | Sten till vänster " | | | | 2- | - | | |
| 95 | 129 | 3025-3120 | 5 0.1 | Dike till höger | m | 95 | 10 | 950 | - | | |
| | | | | Planering | m | 95 | 15 | 1425 | - | | |
| | | | | Grusning | 1.5 | 1425 | 270 | 3848 | 85 | 23 | |
| 12 | 130 | 3120-3132 | 5 0.1 | Dike till höger anläggas | m | 12 | 20 | 240 | - | | |
| | | | | Planering | m | 12 | 10 | 120 | - | | |
| | | | | Grusning | 1.0 m ³ | 1.2 | 270 | 324 | 6 | 84 | |
| | | 3132 | | Väg från Lyrängen från väster | | | | | | | |
| 3132 | | | | Summa | | | | | | 352 | 10 |

| Vägsträckors | | Ställe för hämtning av byggnadsämnen | | Arbetets beskaffenhet m. m. | Enhet | Antal | Enhetspris | | Kostnad | | Summa | | |
|--------------|--|--------------------------------------|----------------------|--|-----------------------------------|--------------------|------------|-----|---------|-----|-------|-----|--|
| num- mer | avstånd från mätningens begynnelsepunkt meter | nr | av- stånd i km | | | | Kr. | öre | Kr. | öre | Kr. | öre | |
| | | | | <u>Lektion 17.</u> | | | | | | | | | |
| | | | | Från föregående till ika- gärden vid tomterna i Get- torp. | | | | | | | | | |
| | | | | 3 meter bred vägbanan. | | | | | | | | | |
| | 3140 | | | Trumma, cementör, 6" | m | 4 | 3- | 12- | ✓ | | | | |
| | | | | Alopp säjfin till väster | | | | | | | | | |
| 48 | 131 | 3132-3180 | 50 | 5 0.1 | Dike till höger | m | 48 | 20 | 960 | ✓ | | | |
| | | | | | Planering | m | 48 | 10 | 480 | ✓ | | | |
| | | | | | Grusning | 1.0 m ³ | 48 | 270 | 1296 | ✓ | 41 | 36 | |
| | 3236 | | | | Sten till höger bortlagas | | | | 150 | | | | |
| | 3238 | | | | Sten " " " | | | | 150 | | | | |
| | 3246 | | | | Stor sten till höger bortlagas | | | | 5- | | | | |
| | 3248 | | | | Sten " " " | | | | 150 | | | | |
| | 3260 | | | | Trumma av sten | m | 4 | 5- | 20- | ✓ | | | |
| 61 | 132 | 3180-3261 | 50 | 5 0.1 | Dike till höger anlägges | m | 81 | 10 | 810 | ✓ | | | |
| | | | | | Planering | m | 81 | 10 | 810 | ✓ | | | |
| | | | | | Grusning | 1.0 m ³ | 81 | 270 | 2187 | ✓ | 67 | 57 | |
| 79 | 133 | 3261-3340 | 50 | 5 0.1 | Dike till höger anlägges | m | 79 | 20 | 1580 | ✓ | | | |
| | | | | | Planering | m | 79 | 10 | 790 | ✓ | | | |
| | | | | | Grusning | 1.0 m ³ | 79 | 270 | 2133 | ✓ | 45 | 03 | |
| 23 | 134 | 3340-3363 | 51 | 5 0.2 | Dike till höger anlägges | m | 23 | 20 | 460 | ✓ | | | |
| | | | | | Breddning åt väster och planering | m | 23 | 25 | 575 | ✓ | | | |
| | | | | | Grusning | 1.0 m ³ | 23 | 280 | 644 | ✓ | 16 | 79 | |
| 17 | 135 | 3363-3380 | 20 | 5 0.2 | Dike till höger anlägges | m | 17 | 20 | 340 | ✓ | | | |
| | | | | | Fyllning och planering | m | 17 | 20 | 340 | ✓ | | | |
| | | | | | Grusning | 1.0 m ³ | 17 | 280 | 476 | ✓ | 11 | 56 | |
| | | | | | öreföras | | | | | | | | |
| | | | | | | | | | | | 182 | 31 | |

| Vägsträckors | | Ställe för hämtning av byggnadsämnen | | Arbetets beskaffenhet m. m. | Enhet | Antal | Enhetspris | | Kostnad | | Summa | |
|--------------|--|--------------------------------------|--------------|-----------------------------------|----------------|-------|------------|-----|---------|-----|-------|--------|
| num-mer | avstånd från mätningens begynnelsepunkt meter | nr | avstånd i km | | | | Kr. | öre | Kr. | öre | Kr. | öre |
| | | | | | | | | | | | | 182 31 |
| | 3388 | | | | | | | | | | | |
| 60 | 136 3380-3440 | 5 | 0.2 | Stomma av sten | m | 4 | 5 | 20 | - | | | |
| | 38.5 | | | Ställning a vägbanan, planering | m | 20 | 20 | 4 | - | | | |
| | | | | Dike till höger anlägges | m | 20 | 20 | 4 | - | | | |
| | | | | Grusning | m ³ | 30 | 280 | 8 | 40 | | | 36 40 |
| 30 | 137 3440-3470 | 5 | 0.3 | Dike till höger anlägges | m | 30 | 20 | 6 | - | | | |
| | 45 | | | Breddning, fyllning och planering | m | 30 | 30 | 9 | - | | | |
| | | | | Grusning | m ³ | 45 | 3 | 13 | 50 | | | 28 50 |
| 15 | 138 3470-3485 | 5 | 0.3 | Planering och breddning, kullen | m | 15 | 50 | 7 | 50 | | | |
| | 22.5 | | | underskattas 0.4 m | m | 15 | 50 | 7 | 50 | | | |
| | | | | Grusning | m ³ | 2.35 | 3 | 6 | 75 | | | 14 25 |
| | 3538 | | | Stomma cementör 6" | m | 4 | 3 | 12 | - | | | |
| | 45 | | | avlopp därifrån åt väster | m | 4 | 3 | 12 | - | | | |
| 75 | 139 3485-3560 | 5 | 0.4 | Dike till höger anlägges | m | 75 | 20 | 15 | - | | | |
| | | | | Breddning och planering | m | 75 | 20 | 15 | - | | | |
| | | | | Grusning | m ³ | 1.0 | 7.5 | 3 | 20 | | | 68 00 |
| | 3645 | | | Sten till höger bottlagas | | | | 8 | - | | | |
| | 3647 | | | Stomma cementör 6" | m | 4 | 3 | 12 | - | | | |
| | 3674 | | | Sten till höger bottlagas | | | | 15 | 0 | | | |
| 120 | 140 3560-3680 | 5 | 0.5 | Dike till höger anlägges | m | 120 | 25 | 30 | - | | | |
| | 97.5 | | | Breddning och planering | m | 120 | 20 | 24 | - | | | |
| | | | | Grusning | m ³ | 1.5 | 18 | 3 | 30 | | | 134 90 |
| 00 | 141 3680-3700 | 5 | 0.5 | Dike till höger anlägges | m | 20 | 25 | 5 | - | | | |
| | 70 | | | Planering och breddning | m | 20 | 15 | 3 | - | | | |
| | | | | Grusning | m ³ | 1.0 | 2.0 | 3 | 30 | | | 14 60 |
| 40 | 142 3700-3740 | 5 | 0.6 | Dike till höger anlägges | m | 40 | 25 | 10 | - | | | |
| | 30 | | | Planering och breddning | m | 40 | 25 | 10 | - | | | |
| | | | | | | | | 20 | - | | | 478 96 |

| num- mer | Vägsträckors | | Ställe för hämtning av bygg- nads- ämnen | Arbetets beskaffenhet m. m. | En- het | Antal | Enhets- pris | | Kostnad | | Summa | | | |
|-------------|--|-----------|--|--|--------------------|-------|-----------------|----------------------|---------|-----|-------|-----|-----|-----|
| | avstånd från mätningens begynnelse- punkt | meter | | | | | nr | av- stånd i km | Kr. | öre | Kr. | öre | Kr. | öre |
| | | | | | | | | | | | | | | |
| | | | | | | | | | 14 - | | 670 | 27 | | |
| | | | | <i>överförd till vänster</i> | | | | | | | | | | |
| | | | | Breddning (och planering) | m | 26 | 65 | | 1690 | | | | | |
| | | | | Grusning | 1.5 m ² | 39 | 370 | | 1443 | | 45 | 33 | | |
| | 3910 | | | Väg till höger från lottern 23 och 26 av Ousvigs allmogering | | | | | | | | | | |
| 62 | 147 | 3888-3950 | 6 0.7 | Dike till höger anläggs | m | 62 | 25 | | 1550 | | | | | |
| | | | | Breddning till vänster och planering | m | 62 | 40 | | 2480 | | | | | |
| | | | | Grusning | 1.5 m ² | 93 | 370 | | 3441 | | 74 | 71 | | |
| | 3961 | | | Sten till vänster bortlagas | | | | | 150 | | | | | |
| | 3961 | | | Sten till höger " | | | | | 150 | | | | | |
| | 3962 | | | Sten till vänster " | | | | | 150 | | | | | |
| 17 | 148 | 3950-3967 | 6 0.7 | Dike till höger anläggs | m | 17 | 25 | | 425 | | | | | |
| | | | | Fyllning och planering | m | 17 | 30 | | 510 | | | | | |
| | | | | Grusning | 1.5 m ² | 255 | 370 | | 944 | | 23 | 29 | | |
| 26 | 149 | 3967-3993 | 6 0.7 | Dike till höger anläggs (stenigt) | m | 26 | 1 - | | 26 - | | | | | |
| | | | | Breddning och planering | m | 26 | 40 | | 1040 | | | | | |
| | | | | Grusning | 1.5 m ² | 39 | 370 | | 1443 | | 50 | 83 | | |
| | 4006 | | | Stumma av sten eller is öfver stapelens beaktat, utföras på gemensam bekostnad | | | | | - | | | | | |
| | 4030 | | | Stor sten till vänster bortlagas | | | | | 10 - | | | | | |
| 37 | 150 | 3993-4030 | 6 0.6 | Fyllning, 0.25 meters höjd, och planering | m | 37 | 70 | | 2590 | | | | | |
| | | | | Dike till vänster anläggs | m | 37 | 25 | | 925 | | | | | |
| | | | | Grusning | 1.5 m ² | 629 | 350 | | 2202 | | 67 | 17 | | |
| 13 | 151 | 4030-4043 | 6 0.6 | Dike till vänster anläggs | m | 13 | 25 | | 325 | | | | | |
| | | | | Fyllning och planering | m | 13 | 25 | | 325 | | | | | |
| | | | | <i>överförd</i> | | | | | 650 | | 932 | 10 | | |

| Vägsträckors num- mer | Ställe för hämtning av bygg- nads- ämnen | | Arbetets beskaffenhet m. m. | En- het | Antal | Enhets- pris | | Kostnad | | Summa | | |
|-----------------------------|--|------|-----------------------------------|-------------------|-------|----------------------|-----|---------|------|-------|-----|-----|
| | avstånd från mätningens betygnings- punkt | nr | | | | av- stånd i km | Kr. | öre | Kr. | öre | Kr. | öre |
| | | | | | | | | | | | | |
| | | | | | | | | | | | | |
| | | | överför | | | | | | 6 50 | 932 | 10 | |
| | | | Grusning | 15 m ³ | 195 | 350 | | 6 83 | - | 13 33 | | |
| | 4046 | | Sten till vänster borttagas | | | | | | 50 | | | |
| 12 152 | 4043-4055 | 12,5 | 6 0.6 Fyllning och planering | m | 12 | 25 | | 3 - | | | | |
| | | | Grusning | 15 m ³ | 18 | 350 | | 6 30 | - | 9 80 | | |
| | 4063 | | Sten till vänster borttagas | | | | | | 150 | | | |
| 16 153 | 4055-4071 | 14 | 6 0.6 Planering | m | 16 | 25 | | 4 - | | | | |
| | | | Grusning | 10 m ³ | 16 | 350 | | 5 60 | - | 11 10 | | |
| | 4072 | | Sten till vänster borttagas | | | | | | 150 | | | |
| | 4075 | | Sten " " " | | | | | | 150 | | | |
| | 4076 | | Sten " " " | | | | | | 150 | | | |
| | 4078 | | Sten " " " | | | | | | 150 | | | |
| | 4080 | | Sten " " " | | | | | | 2 - | | | |
| | 4085 | | Sten " " " | | | | | | 2 - | | | |
| | 4086 | | Två stenar till höger | | | | | | 3 - | | | |
| | 4086 | | Sten mitt i vägen | | | | | | 150 | | | |
| 15 154 | 4071-4086 | 15,5 | 6 0.6 Fyllning och planering | m ³ | 10 | 125 | | 12 50 | | | | |
| | | | Grusning | 15 m ³ | 225 | 350 | | 7 88 | - | 34 88 | | |
| | 4088 | | Sten till vänster borttagas | | | | | | 150 | | | |
| | 4089 | | Två stenar till vänster borttagas | | | | | | 3 - | | | |
| | 4090 | | Sten till höger borttagas | | | | | | 3 - | | | |
| | 4091 | | Sten till vänster " | | | | | | 150 | | | |
| | 4099 | | Sten " " " | | | | | | 3 - | | | |
| | 4101 | | Sten " " " | | | | | | 150 | | | |
| | 4102 | | Sten " " " | | | | | | 150 | | | |
| | 4103 | | Sten " " " | | | | | | 150 | | | |
| | 4105 | | Sten " " " | | | | | | 150 | | | |
| | | | överföres | | | | | | 18 - | 1001 | 21 | |

7
35
10,65

| Vägsträckors | | Ställe för hämtning av byggnadsämnen | | Arbetets beskaffenhet m. m. | Enhet | Antal | Enhetspris | | Kostnad | | Summa | |
|--------------|--|--------------------------------------|----------------------|---|--------------------|------------|------------|----------|---------|-----|-------|-----|
| num- mer | avstånd från mätningens begynnelsepunkt meter | nr | av- stånd i km | | | | Kr. | öre | Kr. | öre | Kr. | öre |
| | | | | överfört | | | | | | | | |
| | 4486 | | | Sten till höger bortlagas | | | | | 3 | - | | |
| 52 | 165 | 4405-4487 | 6 | 0,2 Nybyggning av väg över åker | | | | | | | | |
| | | | | Bortläggande av matjord och planering | m | 82 | 90 | 7380 | | | | |
| | | | | Åker på båda sidor | m | 82 | 20 | 1640 | | | | |
| | | | | Grusning | 1,5 m ³ | 123 | 280 | 3444 | 129 | 14 | | |
| 23 | 166 | 4487-4510 | 6 | 0,2 Åker på höger sida och planering | m | 23 | 25 | 575 | | | | |
| | | | | Grusning | 1,5 m ³ | 315 | 280 | 966 | 15 | 41 | | |
| 79 | 167 | 4510-4589 | 6 | 0,1 Väg genom tomterna | | | | | | | | |
| | | | | Grusning | 1,0 | 79 | 270 | 2133 | 21 | 33 | | |
| 171 | 168 | 4589-4660 | 6 | 0,1 Ny väg över åker | | | | | | | | |
| | | | | Bortläggande av matjord, åker på båda sidor, planering | m | 71 | 110 | 7810 | | | | |
| | | | | Grusning | 1,5 m ³ | 1065 | 270 | 2876 | 106 | 86 | | |
| | 4750 | | | Sten till vänster bortlagas | | | | | 150 | | | |
| | 4755 | | | Sten mitt i vägen bortlagas | | | | | 150 | | | |
| 120 80 | 169 | 4660-4780 | 6 | 0,1 Gammal väg som bröddas | | | | | | | | |
| | | | | Bortläggande av matjord, åker på båda sidor och planering | m | 120 120 | 60 | 72 72 | | | | |
| | | | | Grusning | 1,0 m ³ | 120 | 270 | 3240 | 107 | 40 | | |
| | 4826 | | | Sten till vänster bortlagas | | | | | 150 | | | |
| | 4831 | | | Sten " " " | | | | | 150 | | | |
| | 4832 | | | Sten " " " | | | | | 150 | | | |
| | | | | överföres | | | | | 4 | 50 | 380 | 14 |

| num- mer | Vägsträckors | | Ställe för hämtning av bygg- nads- ämnen | Arbetets beskaffenhet m. m. | En- het | Antal | Enhets- pris | | Kostnad | | Summa | | | |
|-------------------|--|-----|--|-----------------------------|-------------------|-------|-----------------|----------------------|---------|---------|--------|--------------------|-----|-----|
| | avstånd från mätningens begynnelse- punkt | | | | | | nr | av- stånd i km | Kr. | öre | Kr. | öre | Kr. | öre |
| | meter | | | | | | | | | | | | | |
| | | | | | | | | | 4 50 | | 380 14 | | | |
| | 4834 | | | översört | | | | | | 150 | | | | |
| | 4840 | | | Sten till vänstra bottagas | | | | | | 2 - | | | | |
| | 4840 | | | Sten till höger bottagas | | | | | | | | | | |
| | 4840 | | | Trumma, cementör 6" | m | 6 | 3 - | | 18 - | | | | | |
| 67 | 1704780-4847 | 935 | 6.0.1 | Gammal väg som braddas | | | | | | | | | | |
| | | | | Bottagas och matjord, | | | | | | | | | | |
| | | | | diken å båda sidor och | | | | | | | | | | |
| | | | | planering | m | 67 | 70 | | 46 90 | | | | | |
| | | | | Grusning | 10 m ³ | 67 | 270 | | 18 09 | | 90 99 | | | |
| | | | | Summa | | | | | | | 471 13 | | | |
| <u>Sammardrag</u> | | | | | | | | | | | | | | |
| | | | | Sektion 1 | | | | | | 149 94 | | | | |
| | | | | " 2 | | | | | | 66 06 | | | | |
| | | | | " 3 | | | | | | 624 49 | | | | |
| | | | | " 4 | | | | | | 31 77 | | | | |
| | | | | " 5 | | | | | | 16 63 | | | | |
| | | | | " 6 | | | | | | 49 72 | | | | |
| | | | | " 7 | | | | | | 12 37 | | | | |
| | | | | " 8 | | | | | | 23 17 | | | | |
| | | | | " 9 | | | | | | 13 82 | | | | |
| | | | | " 10 | | | | | | 29 78 | | | | |
| | | | | " 11 | | | | | | 6 - | | | | |
| | | | | " 12 | | | | | | 89 20 | | | | |
| | | | | översört | | | | | | 1112 90 | | 1112 90 | | |

Beskrivning och uppskättningslängd öfver enskilda vägen Stenstorp-Tölshyttor och Gettorp-Tölshyttor, ant. i Västra socknen av Östergötlands län; upprädd för indelning till enskilt den tid mark är ber.

| Vägsträckors | | Ställe för hämtning av väglagningsämnen | Vägarnas namn och läge, vägsträckors beskaffenhet och trafikförhållanden m. m. | Vägsträckors | | | | | Årlig underhållskostnad | | |
|--|---|---|--|--|-------|--|--|-------------------------------|--|------|-------|
| nummer | avstånd från mätningens begynnelsepunkt | | | beräknade årliga underhållskostnad för 1 meter | längd | årliga behov av väglagningsämnen för 1 meter | beräknade årliga underhållskostnad för 1 meter | | | | Summa |
| | meter | nr | avstånd i km. | | | | arbete med ersättning för väglagningsämnen | transport av väglagningsämnen | sidodiken, vägkanier, skyddsräcken m. m. | Kr. | |
| <u>Stenstorpvägen</u> | | | | | | | | | | | |
| <u>Sektion 1.</u> | | | | | | | | | | | |
| Från vägskälet vid allmänna vägen i Tölshyttor till smedjan, där Bläckhansvägen tar av åt väster. | | | | | | | | | | | |
| 4 meter bred vägbanan. | | | | | | | | | | | |
| 1 | 0-10 | 3 | 1.7 | Fast väg, öppen, | 10 | 0.8 | 20 | 23 | - | 43 | 430 |
| Två avslutningsgränser till allmänna vägen och vänsplan, diken på båda sidor skola inarbetas av markägaren | | | | | | | | | | | |
| Summa av sten | | | | | | | | | | 100 | |
| 2 | 10-135 | 3 | 1.6 | Fast väg, öppen, | 12.5 | 0.4 | 10 | 11 | - | 27 | 2625 |
| diken på båda sidor skola inarbetas av markägaren | | | | | | | | | | | |
| Summa av cementör, 6" | | | | | | | | | | 100 | |
| 3 | 135-250 | 3 | 1.5 | Fast väg, öppen, | 11.5 | 0.4 | 10 | 10 | 2 | 20 | 23- |
| diken på höger sida | | | | | | | | | | | |
| Summa | | | | | | | | | | 2.50 | 5555 |
| <u>Sektion 2.</u> | | | | | | | | | | | |
| Från förgäsnik till och med bron vid Skogsgränd | | | | | | | | | | | |
| 3 meter bred vägbanan | | | | | | | | | | | |
| 4 | 250-360 | 3 | 1.5 | Fast väg, öppen, diken saknas | 110 | 0.3 | 10 | 10 | - | 20 | 22- |
| öfverföres | | | | | | | | | | 110 | 22- |

| Vägsträckors | | Ställe för hämtning av väglagningsämnen | Vägarnas namn och läge, vägsträckors beskaffenhet och trafikförhållanden m. m. | Vägsträckors | | | | | | Årlig underhållskostnad | |
|--------------|--|---|--|--------------|--|--|-------------------------------|--|-------|-------------------------|-----|
| num-mer | avstånd från måningens begynnelsepunkt | | | längd | Årliga behov av väglagningsämnen för 1 meter | beräknade Årliga underhållskostnad för 1 meter | | | Summa | Kr. | öre |
| | meter | nr | avstånd i km. | | | arbetet med a. ersättning för väglagningsämnen | transport av väglagningsämnen | sido-diken, vägkanter, skydds-räcken m. m. | | | |
| | | nr | | meter | hl | öre | öre | öre | öre | Kr. | öre |
| | | | överför | 110 | | | | | | 22 | - |
| 5 | 360-512 | 3 16 | Fast väg, öppen, dike båda sidor | 152 | 0.3 | 7.5 | 8 | 3 | 18.5 | 28 | 12 |
| | 512 | | Summa av sten 10.1.0, ^{gemensamt} gudsaklides | 76 | | | | | | - | - |
| | | | Summa | 228 | | | | | | 50 | 12 |
| | | | <u>Sektion 3.</u> ^{riparingen mellan} | | | | | | | | |
| | | | Stran föregående till lot-terna J och A i Tolekepp. | | | | | | | | |
| | | | 3 miler bred vägbanan | | | | | | | | |
| | 591 | | Summa av cementör, 12" | | | | | | | 3 | 00 |
| 6 | 512-720 | 3 19 | Fast väg, skog på högra sidan | 208 | 0.3 | 7.5 | 9.5 | 1 | 18 | 37 | 44 |
| | | | dike på högra sidan | 104 | | | | | | | |
| 7 | 720-991 | 2 18 | Fast väg, skog på båda sidor | 271 | 0.3 | 7.5 | 8.5 | 1 | 17 | 46 | 07 |
| | | | dike på vänstra sidan | 135 | | | | 1 | | | |
| | 1091 | | Summa av cementör, 6" | | | | | | | 1 | - |
| 8 | 991-1091 | 2 16 | Fast väg, skog på båda sidor | 140 | 0.3 | 7.5 | 8 | - | 15.5 | 15 | 50 |
| | | | intet dike | 185 | | | | | | | |
| 9 | 1091-1135 | 2 15 | Fast väg, skog på båda sidor | 44 | 0.3 | 7.5 | 7.5 | 1 | 16 | 7 | 04 |
| | | | dike på högra sidan | 72 | | | | 1 | | | |
| 10 | 1135-1190 | 2 15 | Lös väg över myr, skog på båda sidor | 53 | 0.4 | 10 | 10 | 2 | 22 | 12 | 10 |
| | | | intet dike | 49.5 | | | | | | | |
| | | | dike på högra sidan | | | | | | | | |
| 11 | 1190-1215 | 2 14 | Lös väg över myr, skog på vänstra sida, intet dike | 25 | 0.4 | 10 | 9.5 | - | 19.5 | 4 | 83 |
| | | | Summa av tre eller jämvör | 40 | | | | | | 1 | - |
| | 1224 | | | | | | | | | | |
| 12 | 1215-1225 | 2 14 | Lös väg över myr, skog på vänstra sida, | 10 | 0.4 | 10 | 9.5 | 2 | 21.5 | 2 | 13 |
| | | | dike på vänstra sida | 17.5 | | | | | | | |
| | | | överför | 713 | | | | | | 130 | 11 |

| Vägsträckors | | Ställe för hämtning av väglagningsämnen | Vägsträckors | | | | | | Årlig underhållskostnad | |
|--------------|---|---|--|------------|---|--|--|----------------------------------|---|-------|
| num-mer | avstånd från mätningens begynnelsepunkt | | Vägarnas namn och läge, vägsträckors beskaffenhet och trafikförhållanden m. m. | längd | Årliga behov av väg-lagningsämnen för 1 meter | beräknade årliga underhållskostnad för 1 meter | | | | |
| | meter | nr | | | | av-stånd i km | arbete med o. ersätt-ning för väg-lagnings-ämnen | trans-port av väg-lagnings-ämnen | sidodiken, vägkanter, skydds-räcken m. m. | Kr. |
| | 2475 | | överfört | 346 | | | | | | 2498 |
| | | | Tåg från västern från Messago m. pl. | | | | | | | |
| | | | Summa | 346 | | | | | | 2498 |
| | | | <u>Sektion 5.</u> | | | | | | | |
| | | | Från föregående till rå-gången mot lot 14 av Onsvijs allmänning 3 meter bred vägbanan. | | | | | | | |
| 29 | 2475-2628 | 2 0.1 | Fast väg, skog på både sidor intet dike | 153 204 | 0.2 | 5.0 | 0.3 | - | 5.3 | 8 11 |
| 30 | 2628-2700 | 2 0.1 | Fast väg, åker på vänster sida, skog till höger intet dike | 72 | 0.2 | 5.0 | 0.3 | - | 5.3 | 3 82 |
| 31 | 2700-2783 | 2 0.1 | Fast väg, skog till höger i öppet läge, intet dike | 83 41.5 | 0.2 | 5.0 | 0.3 | - | 5.3 | 4 40 |
| | 2783 | | Rogäng mellan Fölstorp och lot 14 av Onsvijs allmänning. | | | | | | | |
| | | | Summa | 309 | | | | | | 16 33 |
| | | | <u>Sektion 6.</u> | | | | | | | |
| | | | Från föregående till rå-gången mot Stoustrup 3 meter bred vägbanan. | | | | | | | |
| | 2792 | | Summa av stou | | | | | | | 1 - |
| 32 | 2783-2900 | 2 0.2 | Fast väg, skog på både sidor intet dike | 117 160 | 0.2 | 5.0 | 0.7 | - | 5.7 | 6 67 |
| | | | överfört | 117 | | | | | | 7 67 |

| Vägsträckors | | Ställe för hämtning av väglagningsämnen | Vägarnas namn och läge, vägsträckors beskaffenhet och trafikförhållanden m. m. | Vägsträckors | | | | | | Årlig underhållskostnad | |
|-------------------|---|---|---|--------------|--|-------|-------------------------|-----|-----|--|--|
| num-mer | avstånd från mätningens begynnelsepunkt | | | längd | beräknade årliga underhållskostnad för 1 meter | Summa | Årlig underhållskostnad | Kr. | öre | | |
| | meter | nr | avstånd i km. | | | | | | | ärlliga behov av väg-lagningsämnen för 1 meter | med o-ersättnings-ämnen för väg-lagnings-ämnen |
| <u>Sektion 8.</u> | | | | | | | | | | | |
| | | | Från föregående till i- gången mellan lottarna C6 och B i Stenstorp 3 meter bred vägbanan 3336 Trumma av sten | | | | | | | 1 - | |
| | | | Do " " | | | | | | | 1 - | |
| 39 | 3270-3350 | 1 0.6 | Fast väg, åker på båda sidor dike i båda sidor | 80 40 | 0.2 | 50 | 20 | 2 | 90 | 720 | |
| 40 | 3350-3480 | 1 0.5 | Fast väg, högmärke dike på högra sida | 130 105 | 0.2 | 50 | 47 | 1 | 77 | 1001 | |
| 41 | 3480-3510 | 1 0.4 | Fast väg, glas skog inte dike | 30 80 | 0.2 | 50 | 13 | - | 63 | 189 | |
| | | | 3536 Trumma av sten | | | | | | | 1 - | |
| 42 | 3510-3632 | 1 0.3 | Fast väg, glas skog, dike på högra sida | 122 76 | 0.2 | 50 | 10 | 1 | 70 | 854 | |
| | | | 3632 Rågängen mellan lottarna C6 och B i Stenstorp | | | | | | | | |
| | | | Summa | 362 | | | | | | 3064 | |
| <u>Sektion 9.</u> | | | | | | | | | | | |
| | | | Från föregående till Ålbäcksbörrn 3 meter bred vägbanan 3646 Trumma av te | | | | | | | 1 - | |
| | | | Do " " | | | | | | | 1 - | |
| 43 | 3632-3720 | 1 0.2 | Fast väg, åker på vänstra sidan, skog på högra, överföres | 88 105 | 0.2 | 50 | 07 | 2 | 77 | 678 | |
| | | | | 88 | | | | | | 878 | |

| Vägsträckors | | Ställe för hämtning av väglagningsämnen | Vägarnas namn och läge, vägsträckors beskaffenhet och trafikförhållanden m. m. | Vägsträckors | | | | | Årlig underhållskostnad | |
|-----------------------|--|---|--|-------------------------|--|--|------------------------------------|---------------------------------|---|-------|
| num-mer | avstånd från mätningens begynnelsepunkt meter | | | längd | årtiga behov av väg-lagnings-ämnen för 1 meter | beräknade årliga underhållskostnad för 1 meter | årtiga behov av väg-lagnings-ämnen | transport av väg-lagnings-ämnen | sidodiken, vägranter, skydds-räcken m. m. | Summa |
| 49 | 4140-4240 | 1 0.3 | 3 meter bred vägbanan Fast väg, öppet läge utesid dikes | 100.01 152,- | 2.5 0.5 | - | 3.0 | 3 - | | |
| | | | Summa | 100 | | | | 3 - | | |
| <u>Bläckkärsvägen</u> | | | | | | | | | | |
| <u>Sektion 12</u> | | | | | | | | | | |
| | | 11 | Från Stenstorpsvägen till utfartsvägen från hem- manslotterna till G i Tol- skopp | | | | | | | |
| | | 78 | 4 meter bred vägbanan Gårdesgård utmed Bläck- kärsvägen | | | | | | | |
| | | | Summa är cementlös 6" | | | | | | | 1 - |
| 50 | 0 - 307 | 3 1.3 | Fast väg, öppen, diken båda sidor | 307 0.3 | 7.5 6.5 | 3 | 170 | 52.19 | | |
| | | | Summa | 307 | | | | 53.19 | | |
| <u>Sektion 13</u> | | | | | | | | | | |
| | | | Från föregående till gränsen mellan utskiftena till hem- manslotterna till C och D i Tolskopp | | | | | | | |
| | | 308 | 3 meter bred vägbanan Väg från högen från Tol- skopp till J | | | | | | | |
| 51 | 307-445 | 3 1.1 | Fast väg, öppen till vänster, skog till höger, diken saknas överföres | 138 0.2 222,- 138 | 5.0 3.7 | - | 8.7 | 12.01 12.01 | | |

| Vägsträckors | | Ställe för hämtning av väglagningsämnen | Vägarnas namn och läge, vägsträckors beskaffenhet och trafikförhållanden m. m. | Vägsträckors | | | | | Årlig underhållskostnad | |
|--|--|--|--|----------------|--|--|-----|---|-------------------------|------|
| nummer | avstånd från mätningens begynnelsepunkt meter | | | längd meter | Årliga behov av väglagningsämnen för 1 meter hl | beräknade Årliga underhållskostnad för 1 meter | | | Summa öre | Kr. |
| | | Arbete med ersättning för väglagningsämnen | transport av väglagningsämnen | | | sido-diken, vägkonter, skydds-räcken m. m. | | | | |
| <u>Sektion 16</u> | | | | | | | | | | |
| | | | | | | | | | | |
| | 2668 | | Fian föregående till ut-fartsvägen från Sjöpången 3 meter bred vägbanan | | | | | | | 1 - |
| | 2746 | | Väg till vänster från Blåsk-Häns tomter | | | | | | | |
| 77 | 2820-2760 | 4 0.2 | Fast väg, äken till vänster skog till höger dike på höger sida | 140 | 0.2 | 50 | 0.7 | 1 | 67 | 938 |
| | 2821 | | Stumma av sten | | | | | | | 1 - |
| 78 | 2760-2819 | 4 0.3 | Fast väg, - nr 77 dike baklås | 59 | 0.2 | 50 | 1.0 | - | 60 | 354 |
| | 2821 | | Stumma av sten | | | | | | | 1 - |
| | 3023 | | Stumma, cementör, 6" | | | | | | | 1 - |
| 79 | 2819-3025 | 5 0.3 | Fast väg - nr 77 dike till höger | 206 | 0.2 | 50 | 1.0 | 1 | 70 | 1442 |
| | 3078 | | Stumma, cementör, 6" | | | | | | | 1 - |
| | 3078 | | Stolopp från stumman | | | | | | | 10 |
| 80 | 3025-3132 | 5 0.4 | Fast väg, skog på båda sidor dike till höger | 107 | 0.2 | 50 | 0.3 | 1 | 63 | 674 |
| | 3132 | | Väg från Sjöpången från vänster | | | | | | | |
| Summa | | | | 512 | | | | | | 3818 |
| <u>Sektion 17</u> | | | | | | | | | | |
| Fian föregående till äkergården vid tomterna a | | | | | | | | | | |

| Vägsträckors | | Ställe för hämtning av väglagningsämnen | Vägarnas namn och läge, vägsträckors beskaffenhet och trafikförhållanden m. m. | Vägsträckors | | | | | Årlig underhållskostnad | | |
|--------------|---|---|---|----------------|--|--|-------------------------------|---|-------------------------|-------|-----|
| num-mer | avstånd från mätningens begynnelsepunkt | | | längd | Årliga behov av väglagningsämnen för 1 meter | beräknade Årliga underhållskostnad för 1 meter | | | | Summa | Kr. |
| | meter | nr | avstånd i km | | | arbete med oersättning för väglagningsämnen | transport av väglagningsämnen | sidodiken, vägkanter, skydds-räcken m. m. | öre | | |
| | | | överfört | 8.61 | | | | | | 67 | 66 |
| 87 | 3993-4043 | 6 0.6 | Fast väg, skog å båda sidor dike till vänster | 50.02 77.5 | 5.0 | 2.0 | 1 | 8.0 | 4 | - | |
| 88 | 4043-4208 | 6 0.5 | Fast väg, skog å vänster sida träsk å höger, skog närmast vägen, dike saknas Trumma, stensdike | 165.02 | 5.0 | 1.7 | - | 6.7 | 11 | 06 | |
| 89 | 4208-4252 | 6 0.4 | Fast väg, skog å båda sidor dike till vänster | 44.02 104.5 | 5.0 | 1.3 | 1 | 7.3 | 3 | 21 | |
| 90 | 4252-4273 | 6 0.4 | Fast väg - nr 89 dike saknas Trumma, cementtrö 6" | 21.02 22.5 | 5.0 | 1.3 | - | 6.3 | 1 | 32 | |
| 91 | 4273-4320 | 6 0.4 | Fast väg - nr 88 dike på båda sidor Trumma, cementtrö 6" | 47.02 39 | 5.0 | 1.3 | 2 | 8.3 | 3 | 90 | |
| 92 | 4320-4380 | 6 0.3 | Fast väg, skog på höger sida, åker på vänster, dike på höger sida (dike t.v. tillhöf åker) | 60.02 53.5 | 5.0 | 1.0 | 1 | 7.0 | 4 | 20 | |
| 93 | 4380-4405 | 6 0.3 | Fast väg, åker på båda sidor dike på höger sida | 25.02 42.5 | 5.0 | 1.0 | 1 | 7.0 | 1 | 75 | |
| | | | Summa | 127.5 | | | | | 9 | 98 | 5 |
| | | | <u>Sektion 18.</u> | | | | | | | | |
| | | | Stäm föregående till lundsvägen | | | | | | | | |
| 94 | 4405-4487 | 6 0.2 | Fast väg över åker dike på båda sidor | 82.02 53.5 | 5.0 | 0.7 | 2 | 7.7 | 6 | 31 | |
| | | | överförs | 82 | | | | | | | 631 |

| Vägsträckors | | Ställe för hämtning av väglagningsämnen | Vägarnas namn och läge, vägsträckors beskaffenhet och trafikförhållanden m. m. | Vägsträckors | | | | | Årlig underhållskostnad | |
|--------------|---|---|--|--------------|--|--|-------|-------|-------------------------------|---|
| num-mer | avstånd från mätningens begynnelsepunkt | | | längd | beräknade Årliga underhållskostnad för 1 meter | | Summa | Kr. | | |
| | | | | | Årliga behov av väglagningsämnen för 1 meter | arbete med ersättning för väglagningsämnen | | | transport av väglagningsämnen | sido-diken, vägkanter skydds-räcken m. m. |
| meter | nr | av-stånd i km. | meter | hl | öre | öre | öre | öre | | |
| | | | | | | | | | 6 31 | |
| 95 | 4487-4510 | 6 0.2 | överfört | 82 | | | | | | |
| | | | Fast väg genom åker | 23 | 0.2 | 50 | 0.7 | 1 6.7 | 154 | |
| | | | dike på höger sida | 52 | | | | | | |
| 96 | 4510-4589 | 6 0.1 | Fast väg genom åker | 79 | 0.2 | 50 | 0.5 | - 5.3 | 419 | |
| | 4890 | | skäms. dika | 51 | | | | | 1- | |
| | | | Granna, cementför 6" | | | | | | | |
| 97 | 4589-4897 | 6 0.1 | Fast väg genom åker | 258 | 0.2 | 50 | 0.5 | 2 7.3 | 1883 | |
| | | | diken å båda sidor | 168 | | | | | | |
| | | | Summa | 442 | | | | | 3187 | |
| | | | Sammanlag | | | | | | | |
| | | | sektion 1 | 250 | | | | | 5555 | |
| | | | " 2 | 262 | | | | | 5012 | |
| | | | " 3 | 1617 | | | | | 22665 | |
| | | | " 4 | 346 | | | | | 2498 | |
| | | | " 5 | 308 | | | | | 1633 | |
| | | | " 6 | 361 | | | | | 2719 | |
| | | | " 7 | 126 | | | | | 1070 | |
| | | | " 8 | 362 | | | | | 3064 | |
| | | | " 9 | 256 | | | | | 1768 | |
| | | | " 10 | 252 | | | | | 1519 | |
| | | | " 11 | 100 | | | | | 3- | |
| | | | " 12 | 307 | | | | | 5319 | |
| | | | " 13 | 614 | | | | | 5867 | |
| | | | " 14 | 772 | | | | | 6110 | |
| | | | överförs | 5933 | | | | | 64599 | |

| Vägsträckors | | Ställe för hämtning av väglagningsämnen | Vägsträckors | | | | | | Årlig underhållskostnad | | | |
|---|---|---|--|-------|--|---|-------------------------------|---|-------------------------|-------|-------|----|
| num- mer | avstånd från mätningens begynnelsepunkt | | Vägarnas namn och läge, vägsträckors beskaffenhet och trafikförhållanden m. m. | längd | Årliga behov av väglagningsämnen för 1 meter | arbete med o. ersättning för väglagningsämnen | transport av väglagningsämnen | sido-diken, vägkanter, skyddsräcken m. m. | | | Summa | |
| | meter | nr | | | | | | | avstånd i km | meter | | hl |
| | | | <i>överfört</i> | 5933 | | | | | | | 675 | 99 |
| | | | <i>sektion 15</i> | 927 | | | | | | | 65 | 50 |
| | | | <i>" 16</i> | 512 | | | | | | | 38 | 18 |
| | | | <i>" 17</i> | 1275 | | | | | | | 99 | 85 |
| | | | <i>" 18</i> | 442 | | | | | | | 31 | 87 |
| | | | <i>Summa</i> | 9087 | | | | | | | 881 | 39 |
| <p><i>Tolstepp den 9 september 1931</i> <i>Rätjänstens vägnar</i> <i>Christoffersson</i> <i>David Andersson</i> <i>Pehr Andersson</i> <i>Godman</i> <i>Godman</i></p> | | | | | | | | | | | | |

Tilldelningsstämmande till grund för
underlägga den till marken är bar av
av Östergötlands län; uppräpnad år 1931.

| Fågels nummer | Fästighets mantal | Fästigheters namn och ägare | Sektion 1. | | | | Sektion 2. | | | | Sektion 3. | | | | Sektion 4. | | | | | |
|---------------|----------------------|----------------------------------|------------------|-------|-------------------------|-------|-------------------------|-------|--------------|-------|-------------------------|-------|-------------------------|------|------------------|-----|-------------------------|-----|-------------------------|-----|
| | | | Delaktighets tal | | Andel | | Delaktighets tal | | Andel | | Delaktighets tal | | Andel | | Delaktighets tal | | Andel | | | |
| | | | uträknat i % | | i kostnad för byggnader | | i kostnad för underhåll | | uträknat i % | | i kostnad för byggnader | | i kostnad för underhåll | | uträknat i % | | i kostnad för byggnader | | i kostnad för underhåll | |
| | | | Kr | öre | Kr | öre | Kr | öre | Kr | öre | Kr | öre | Kr | öre | Kr | öre | Kr | öre | Kr | öre |
| 1 | 1/4 | Tolskepp, äg. Nils Larsson | 9088 | 4258 | 1578 | 80432 | 2854 | 21 | 6590 | 150 | 9367 | 34 | 12156 | 495 | 390 | a | | | | |
| 2 | 1/2 av kott 15 | }, äg. C. O. Andersson | 825 | 375 | 139 | 843 | 284 | 216 | 845 | 2810 | 1020 | 678 | 246 | 195 | b | | | | | |
| 7 | 1/4 | Messgå, " Johan Andersson | 206 | 90 | 33 | 211 | 73 | 55 | 215 | 937 | 340 | 226 | 83 | 65 | g | | | | | |
| 3 | 1/4 | Tolskepp, äg. Fiskaby Fabr. Abol | 6089 | 2834 | 1050 | 80217 | 1434 | 10885 | 2376 | 23480 | 8522 | 226 | 83 | 65 | c | | | | | |
| 4 | | " " " " " | | | | | | | | | | | | | d | | | | | |
| 5 | - | kott nr 14, " " " " | 206 | 90 | 33 | 211 | 73 | 55 | 215 | 937 | 340 | 226 | 83 | 65 | e | | | | | |
| 6 | 1/4 | Ekemälen, " " " " | 103 | 45 | 17 | 105 | 33 | 25 | 108 | 5- | 181 | 113 | 41 | 32 | f | | | | | |
| 8 | 1/4 | Ljökäcka, " P. J. Persson | 1032 | 480 | 178 | 1054 | 357 | 270 | 1075 | 4684 | 17- | 10130 | 413 | 325 | h | | | | | |
| 9 | | Sorra hund, " A. T. Andersson | 206 | 90 | 33 | 211 | 73 | 55 | 215 | 937 | 340 | 226 | 83 | 65 | z | | | | | |
| 13 | 1/32 | Stonstorp, " Otto Persson | 619 | 285 | 106 | 632 | 211 | 160 | 645 | 2810 | 1020 | 678 | 248 | 194 | m | | | | | |
| 10 | 3/32 | " " Postus Tell | 1445 | 675 | 250 | 1476 | 501 | 381 | 1486 | 6620 | 2702 | 1782 | 578 | 455 | j | | | | | |
| 11 | 1/20 | " " Oskar Andersson | 825 | 375 | 139 | 843 | 284 | 216 | 868 | 3747 | 1360 | 8104 | 330 | 260 | k | | | | | |
| 12 | 3/40 | " " Johan Andersson | 1238 | 570 | 210 | 1265 | 429 | 326 | 1290 | 5620 | 2040 | 1255 | 492 | 387 | l | | | | | |
| 14 | 1/9 | Tolskepp, " Paul Jonsson | 3095 | 1424 | 528 | | | | | | | | | | n | | | | | |
| 15 | 1/2 | " " Karl och Metta | 316 | 150 | 55 | | | | | | | | | | o | | | | | |
| 16 | 1/40 | " " Andersson | | | | | | | | | | | | | p | | | | | |
| 17 | 1/360 | " " Anders Olsson | 825 | 375 | 139 | | | | | | | | | | r | | | | | |
| 18 | 1/8 | Bläckkärr, " David Carlsson mfl | 6089 | 2833 | 1050 | | | | | | | | | | s | | | | | |
| 19 | av | kott 26 " " " " | | | | | | | | | | | | | t | | | | | |
| 20 | av | kott 26 " " " " | | | | | | | | | | | | | u | | | | | |
| 21 | av | kott 26 " " " " | | | | | | | | | | | | | v | | | | | |
| 22 | av | kott 26 " " " " | | | | | | | | | | | | | x | | | | | |
| 23 | av | björte 23 & 26 " " " " | | | | | | | | | | | | | y | | | | | |
| 24 | 1/4 | Byrängen " " " " | | | | | | | | | | | | | z | | | | | |
| 25 | 1/2 | Gyttorp " " C. O. Andersson | 103 | 45 | 17 | | | | | | | | | | a | | | | | |
| Samman | | | 37100 | 14994 | 5555 | 18500 | 6606 | 5022 | 133100 | 62449 | 22665 | 77100 | 3177 | 2498 | | | | | | |

Delningslängd i samband byggande av enskilda vägen Steinstorp-Tolshyttan och Getörs-Tolshyttan i Västra socknen av Östergötlands län; uppmärad år 1931.

| Vägsträckors | | Fastigheters beteckning och ägare, vägbyggnads- arbetes beskaffenhet m. m. | Delaktig- het i byggnads- kostnad | | Vägsträckors | | Bygg- nads- kostnad | | Summa | | | |
|--------------|--|---|--|--|--------------|--|---------------------------|----------------------|--------|-------|--------|-----|
| num- mer | avstånd från mätningens begynnelse- punkt | | längd | byggnads- kostnad för 1 meter | längd | byggnads- kostnad för 1 meter | våg- längd | byggnads- kostnad | | meter | Kr. | öre |
| | meter | | | | | | | Kr. | öre | | | |
| | | <u>Väglott nr 1</u> | 170.04 | | | | | | | | | |
| | | 1/4 mantal Tolshyttan, ägare Nils Larsson | | | | | | | | | | |
| | | <u>Första skiftet</u> | | | | | | | | | | |
| | 1.0-10 | Grusning av två avskutnings- gränar till allmänna vägen | | | 10.0 | | 5.30 | | | | | |
| | 8.5 | Grusning av sten anlägges | | | | | 50.- | | | | | |
| | 2.10-110 | Vänstra kanten avtages, höj- na påfyller | | | 100.0 | | 2.- | | | | | |
| | | Grusning 4 m. bred vägbanan | | | | | 2.6- | | | | | |
| | 3.110-125 | Grusning 4 m. " " | | | 25.0 | | 6.50 | | | | | |
| | 4.135-175.4 | Stike upptages på höger sida | | | 40.4 | 12 | 4.85 | | | | | |
| | | Grusning | | | | | 31.5 | 12.72 | | | | |
| | | Summa | | | 175.4 | | 107.37 | | | | | |
| | | <u>Andra skiftet</u> | | | | | | | | | | |
| | 3.32 | Sten i högra kanten borttages | | | | | 1.50 | | | | | |
| | 7.250-360 | Grusning | | | 110.0 | | 22.20 | | | | | |
| | 3.392 | Stensten vid vänstra sidan borttages | | | | | 2.5 | | | | | |
| | 8.360-465 | Gräskanten på båda sidor av vägen avtages | | | 105.0 | | 3.15 | | | | | |
| | | Grusning | | | | | 21.84 | | | | | |
| | 9.465-502.7 | Stike upptages på vänster sida | | | 37.7 | 15 | 5.66 | | | | | |
| | | Grusning | | | | | 21.4 | 8.07 | | | | |
| | | Summa | | | 252.7 | | 62.67 | 428.1 | 170.04 | | | |
| | | <u>Väglott nr 2</u> | 102.16 | | | | | | | | | |
| | | 1/12 mantal Tolshyttan | | | | | | | | | | |
| | | överförs | 272.20 | | | | | | | 428.1 | 170.04 | |

| Vägsträckors | | Fasligheters beteckning och ägare, vägbyggnads- arbetes beskaffenhet m. m. | Delaktig- het i byggnads- kostnad | | Vägsträckors | | Bygg- nads- kostnad | | Summa | | | |
|--------------|--|--|--|-----|----------------|---|---------------------------|-----|-------|------------------------|----------------------|-----|
| num- mer | avstånd från mätningens begynnelse- punkt | | Kr. | öre | längd meter | bygg- nads- kostnad för 1 meter | | Kr. | öre | väg- längd meter | byggnads- kostnad | |
| | meter | | | | | Kr. | öre | | | | Kr. | öre |
| | | överförel | 272 | 20 | | | | | | 428,1 | 170 | 04 |
| | | och lott nr 15 av Öst- sors allmänning, ägar G. O. Andersson | | | | | | | | | | |
| 9 | 17-18 | <u>Första skiftet</u> Av Skerstorps vägen | | | | 15 | | | | | | |
| 9 | 5027-512 | Sten upptages på vänstra sida Grävning | | | 9,3 | 15 | 140 | | | | | |
| | 512 | Stumma, byggs på gemensam bekostnad | | | | | 214 | 199 | | | | |
| | 561 | Sten vid h. kanten borttages | | | | | | | 10 | | | |
| | 563 | " " h. " " | | | | | | | 10 | | | |
| | 570 | Trä stenat vid h. kanten " | | | | | | | 25 | | | |
| | 571 | Sten vid h. kanten borttages | | | | | | | 150 | | | |
| | 574 | " " h. " " | | | | | | | 50 | | | |
| 10 | 512-575 | Sten upptages vid högra sidan Grävning | | | 63,0 | | 1260 | | | | | |
| | 581 | Sten borttages | | | | | | | 350 | | | |
| 11 | 575-583 | Planering, kanter avtages, brudd- ning till 3 meters vägtara Sten på högra sidan Grävning | | | 10,3 | | 103 | | | | | |
| | | | | | | 20 | 206 | | | | | |
| | | | | | | 16,5 | 169 | | | | | |
| | | Summa | | | 82,6 | | 3717 | | | | | |
| | | <u>Andra skiftet</u> Av Bläckhärsvägen | | | | | | | | | | |
| | 595 | Sten till vänster borttages | | | | | | | 50 | | | |
| | 598 | Sten till höger " | | | | | | | 50 | | | |
| | | överföres | 272 | 20 | | | | | 1 - | 428,1 | 170 | 04 |

| Vägsträckors | | Fastigheters beteckning och ägare, vägbyggnads- arbetes beskaffenhet m. m. | Delaktig- het i byggnads- kostnad | | Vägsträckors | | Bygg- nads- kostnad | | Summa | | | |
|--------------|--|---|--|-----|--------------|---|---------------------------|------|---------------|----------------------|-----|-----|
| num- mer | avstånd från mätningens begynnelse- punkt | | Kr. | öre | längd | bygg- nads- kostnad för 1 meter | Kr. | öre | våg- längd | byggnads- kostnad | | |
| | meter | | | | | | | | | meter | Kr. | öre |
| | | överfört | 272 | 20 | | | | 1 | — | 428,1 | 170 | 04 |
| | 602 | Sten till vänster borttages | | | | | | | 10 | | | |
| | 604 | Sten " " " | | | | | | | 25 | | | |
| | 606 | Sten till höger " | | | | | | | 25 | | | |
| | 616 | Sten " " " | | | | | | | 10 | | | |
| | 628 | Sten till vänster " | | | | | | | 25 | | | |
| | 629 | Sten till höger " | | | | | | | 25 | | | |
| | 632 | Reststenar till höger borttages | | | | | | | 150 | | | |
| av | 735726-632 | Rejäring av fyllning | | | 374 | 724 | | 28 | 61 | | | |
| | | Grusning | | | | | 60 | | 2365 | | | |
| av | 74632-6463 | Planering och avtagning | | | 143 | | | | | | | |
| | | av gräskanter | | | | | | 3 | 43 | | | |
| | | Grusning | | | | | 60 | | 860 | | | |
| | | Summa | | | 527 | | | 6499 | | 1363 | 102 | 16 |
| | | <u>Yäflott nr 3</u> | 216 | 01 | | | | | | | | |
| | | 1/10 mantal Tolstopp nr 1, | | | | | | | | | | |
| | | 1 ³⁵ , ägar Fiskaby Fabrike | | | | | | | | | | |
| | | Aktiebrev | | | | | | | | | | |
| | | av Bläckhärsvägen. | | | | | | | | | | |
| av | 6480-217 | Grusning | | | 1320 | 190 | | 25 | 34 | | | |
| | 278 | Sten till höger borttages | | | | | | | 2 | | | |
| | 65212-307 | Sten anlägges på höger sida | | | 950 | | | 11 | 40 | | | |
| | | Grusning | | | | | | | 1710 | | | |
| | 307 | Väg till vänster från hem- | | | | | | | | | | |
| | | manstallet lit. G i Tolstopp | | | | | | | | | | |
| | 308 | Väg från höger från Tol- | | | | | | | | | | |
| | | stopp lit. J. | | | | | | | | | | |
| | | överförs | 488 | 21 | 2970 | | | 5584 | 5644 | 272 | 20 | |

| Vägsträckors | | Fastigheters beteckning och ägare, vägbyggnads- arbetes beskaffenhet m. m. | Delaktig- het i byggnads- kostnad | | Vägsträckors | | Bygg- nads- kostnad | | Summa | | |
|--------------|--|---|--|-----|--------------|---|---------------------------|------|---------------|----------------------|-----|
| num- mer | avstånd från mätningens begynnelse- punkt | | Kr. | öre | längd | bygg- nads- kostnad för 1 meter | Kr. | öre | våg- längd | byggnads- kostnad | |
| | meter | | | | | | | | | meter | Kr. |
| | | överfört | 488 | 21 | 227 | | | 5584 | 5644 | 272 | 20 |
| 66 | 307-390 | Grusning | | | 13 | | | 234 | | | |
| 67 | 320-345 | Fyllning | | | 25 | | | 15 | | | |
| | | Grusning | | | | | | 1688 | | | |
| | 361 | Sten till höger bortlagas | | | | | | 25 | | | |
| | 373 | Sten till vänster | | | | | | 150 | | | |
| 68 | 345-410 | Planering, avtagning av kanter | | | 65 | | | 195 | | | |
| | | Grusning | | | | | | 4193 | | | |
| 69 | 410-445 | Planering | | | 35 | | | 105 | | | |
| | | Grusning | | | | | | 1054 | | | |
| 70 | 445-480 | Grusning | | | 35 | | | 1029 | | | |
| | 495 | Sten till höger bortlagas | | | | | | 50 | | | |
| | 502 | Sten " " " | | | | | | 150 | | | |
| | 528 | Sten " " " | | | | | | 50 | | | |
| | 538 | Sten " " " | | | | | | 50 | | | |
| | 541 | Sten " " " | | | | | | 50 | | | |
| 71 | 480-550 | Planering, avtagning av gräskanter | | | 70 | | | 210 | | | |
| | | Grusning | | | | | | 1470 | | | |
| 72 | 550-570 | Planering, avtagning av gräskanter | | | 20 | | | 60 | | | |
| | | Grusning | | | | | | 560 | | | |
| | 576 | Sten till höger bortlagas | | | | | | 50 | | | |
| | 587 | Sten " " " | | | | | | 150 | | | |
| 73 | 570-592 | Reparering av fyllning | | | 22 | 132 | | 2994 | | | |
| | | Grusning | | | | | | | 512 | 216 | 01 |
| | | överföres | 488 | 21 | | | | | 1077 | 488 | 21 |

| Vägsträckors | | Fastigheters beteckning och ägare, vägbyggnads- arbetes beskaffenhet m. m. | Delaktig- het i byggnads- kostnad | | Vägsträckors | | Bygg- nads- kostnad | | Summa | | | |
|--------------|--|--|--|-----|----------------|--|---------------------------|------|--------|------------------------|----------------------|-----|
| num- mer | avstånd från mätningens begynnelse- punkt | | Kr. | öre | längd meter | bygg- nads- kostnad för 1 meter Kr. | öre | Kr. | öre | väg- längd meter | byggnads- kostnad | |
| | meter | | | | | | | | | | Kr. | öre |
| | | överfört | 488 | 21 | | | | | 1077,0 | 488 | 21 | |
| | | <u>Väglott nr 4</u> | 284 | 01 | | | | | | | | |
| | | ³ / ₂₀ meter Stolstegs m. l., 1 ³⁴ och 1 ³⁶ , ägare Fiske- by Fabriks Aktiefelag Av Stenatorpsvägen | | | | | | | | | | |
| | | 591 Summa av cementhöj 12" | | | | | | 20 | - | | | |
| 11 | 585,3 - 595 | Planering, samt avtagas, bredd- ning till 3 meters väglana Dike på högra sidan Grusning | | | 9,7 | | | 10 | 97 | | | |
| | | | | | | | | 20 | 194 | | | |
| | | | | | | | | 16,5 | 161 | | | |
| | 12 | 595 - 620 | | | | | | | | 5 | - | |
| | | Dike på högra sidan Grusning | | | 25,0 | | | | | 4 | 28 | |
| | | 635 | | | | | | | | | | |
| | | Sten i diket på högra sidan bottlagas | | | | | | | | 5 | 0 | |
| | 13 | 620 - 640 | | | | | | | | | | |
| | | Breddning åt vänster med brytning av sten Dike på högra sidan Grusning | | | 20,0 | | | | | 8 | - | |
| | | | | | | | | | | 4 | - | |
| | | | | | | | | | | 3 | 42 | |
| | | 641 | | | | | | | | | | |
| | | Sten i diket på högra sidan bottlagas | | | | | | | | 1 | 50 | |
| | 14 | 640 - 650 | | | | | | | | | | |
| | | Planering Dike på högra sidan Grusning | | | 10,0 | | | | | 1 | - | |
| | | | | | | | | | | 2 | - | |
| | | | | | | | | | | 1 | 71 | |
| | 15 | 650 - 680 | | | | | | | | | | |
| | | Planering av väglanan och upp- tagande av dike på h. sida Grusning | | | 30,0 | | | | | 6 | - | |
| | | | | | | | | | | 5 | 13 | |
| | | överföres | 772 | 22 | 94,7 | | | 67 | 06 | 1077,0 | 488 21 | |

| Vägsträckors | | Fastigheters beteckning och ägare, vägbyggnads- arbetes beskaffenhet m. m. | Delaktig- het i byggnads- kostnad | | Vägsträckors | | Bygg- nads- kostnad | | Summa | | |
|--------------|--|--|--|-----|--------------|---|---------------------------|-------|----------------|----------------------|-----|
| num- mer | avstånd från mätningens begynnelse- punkt | | Kr. | öre | längd | bygg- nads- kostnad för 1 meter | Kr. | öre | våg- längd. | byggnads- kostnad | |
| | meter | | | | | | | | | meter | Kr. |
| | | <i>överföret</i> | 772 | 22 | 947 | | | 6706 | 1077.0 | 488 | 21 |
| 16 | 680-692 | <i>Reparering av vägtanar för höjning av densamma dike på högra sidan Grusning Sten i diket till h. bottages</i> | | | | | | 6 - | | | |
| | | | | | | | | 240 | | | |
| | | | | | | | | 205 | | | |
| | 694 | <i>Sten i diket till h. bottages</i> | | | | | | 150 | | | |
| 17 | 692-720 | <i>Dike på högra sidan Grusning</i> | | | 28.0 | | | 560 | | | |
| | | | | | | | | 479 | | | |
| | 726-729 | <i>Tre stenar i vänstra diket bott.</i> | | | | | | 50 | | | |
| | 770 | <i>Sten i vänstra diket bottages</i> | | | | | | 150 | | | |
| | 816 | <i>Stenar i vänstra vägt. bott. 2. st.</i> | | | | | | 50 | | | |
| | 850 | <i>Sten i vänstra diket bottages</i> | | | | | | 150 | | | |
| | 857 | <i>Sten i högra vägpunkten "</i> | | | | | | 50 | | | |
| | 859 | <i>Sten i " " "</i> | | | | | | 25 | | | |
| | 960 | <i>Sten i " " "</i> | | | | | | 150 | | | |
| | 989-991 | <i>Tre stenar vid vänstra sidan bottages</i> | | | | | | 1 - | | | |
| 18 | 720-991 | <i>Dike på vänstra sidan Grusning</i> | | | 271.0 | | | 2710 | | | |
| | | | | | | | | 4472 | | | |
| | 1009 | <i>Två stenar vid vänstra sidan bottages</i> | | | | | | 2 - | | | |
| | 1020 | <i>Två stenar vid högra sidan bottages</i> | | | | | | 1 - | | | |
| | 1091 | <i>Trumma av cementbet. 6"</i> | | | | | | 12 - | | | |
| 19 | 991-1091 | <i>Grusning</i> | | | 102.0 | | | 1590 | | | |
| 20 | 1091-1115 | <i>Planering och besiddning till vänster, anläggning av di- överföres</i> | 772 | 22 | 5297 | | | 19937 | 1077.0 | 488 | 21 |

| Vägsträckors | | Fastigheters beteckning och ägare, vägbyggnads- arbetes beskaffenhet m. m. | Delaktig- het i byggnads- kostnad | | Vägsträckors | | Bygg- nads- kostnad | | Summa | | | | |
|--------------|--|--|--|-----|--------------|---|---------------------------|------|-------|-----|---------------|----------------------|-----|
| num- mer | avstånd från mätningens begynnelse- punkt | | Kr. | öre | meter | bygg- nads- kostnad för 1 meter | Kr. | öre | Kr. | öre | väg- längd | byggnads- kostnad | |
| | meter | | | | | | | | | | meter | Kr. | öre |
| | | <i>öreför</i> | 772 | 22 | | 529,7 | | | 199 | 37 | 1077,0 | 488 | 21 |
| | | <i>ke på högra sidan</i> | | | | | | | 14 | 40 | | | |
| | | <i>Grusning</i> | | | | | | | 6 | - | | | |
| | 21.1115-1135 | <i>Planering och breddning åt vänster, anläggning av dike på högra sidan</i> | | | | 30,0 | | | | | | | |
| | | <i>Grusning</i> | | | | | | | 5 | - | | | |
| | | <i>Grusning</i> | | | | | | | 3 | - | | | |
| | 22.1135-1162,9 | <i>Breddning åt vänster och om- läggning enligt utskickning, regring och planering, på- fyllning 0,75 meter, ristbädd vid vänstra sidan, dike vid högra sidan.</i> | | | | 27,9 | | | | | | | |
| | | <i>Grusning</i> | | | | | | 130 | 56 | 24 | | | |
| | | <i>Grusning</i> | | | | | | 76,4 | | | 577,6 | 284 | 01 |
| | | <u><i>Täglott nr 7</i></u> | 11 | 83 | | | | | | | | | |
| | | <i>Rigenheten Messyo, ägare Johan Andersson</i> | | | | | | | | | | | |
| | 22.1162,9-1188 | <i>Breddning åt vänster och om- läggning enligt utskickning, regring och planering, på- fyllning 0,75 meter, ristbädd vid vänstra sidan, dike vid högra sidan</i> | | | | 5,9 | | | | | | | |
| | | <i>Grusning</i> | | | | | | 130 | 76,7 | | | | |
| | | <i>Grusning</i> | | | | | | 76,4 | 416 | | 5,9 | 11 | 83 |
| | | <u><i>Täglott nr 5</i></u> | 14 | 22 | | | | | | | | | |
| | | <i>loten nr 14 av Orsöys allmänning samt</i> | | | | | | | | | | | |
| | | <i>öreföres</i> | 798 | 27 | | | | | | | 1660,3 | 784 | 05 |

| Vägsträckors | | Fastigheters beteckning och ägare, vägbyggnads- arbetes beskaffenhet m. m. | Delaktig- het i byggnads- kostnad | | Vägsträckors | | Bygg- nads- kostnad | | Summa | | |
|--------------|--|---|--|-----|--------------|---|---------------------------|------|---------------|----------------------|-----|
| num- mer | avstånd från mätningens begynnelse- punkt | | Kr. | öre | längd | bygg- nads- kostnad för 1 meter | Kr. | öre | våg- längd | byggnads- kostnad | |
| | meter | | | | | | | | | meter | Kr. |
| | | översjö <u>Väglot nr 6</u> | 799 | 27 | | | | | 1660.3 | 784 | 65 |
| | | 44 mantal Eskemilen, ägare Fickaby Fabrics Aktiebolag. | | 760 | | | | | | | |
| | 11696 | Trumma av trä med stökar svanpa | | | | | | 20 | | | |
| av 22 | 11688-11697 | Breddning åt vänster och om- läggning enligt utbetalning, rojning och planering, på- fyllning 0.75 meter, ristad vid vänstra sidan, dike vid högra sidan | | | 0.9 | | | | | | |
| | | Grävning | | | | 1.30 | 1.17 | | | | |
| | | <u>Väglot nr 8</u> | 8065 | | | 7.4 | 65 | 0.9 | 21 | 82 | |
| | | Lagenheten Sjöbacka, ägare P. J. Persson <u>Första skiftet</u> | | | | | | | | | |
| av 22 | 11697-1170 | Breddning åt vänster och om- läggning enligt utbetalning, rojning och planering, på- fyllning 0.75 meter, ristad vid vänstra sidan, dike vid högra sidan | | | 0.3 | | | | | | |
| | | Grävning | | | | 1.30 | 39 | | | | |
| | | Dike vid högra sidan, 1.5 me- ter från vägbanan | | | | 7.4 | 22 | | | | |
| 23 | 1170-1190 | Grävning | | | | | | 2 | | | |
| | | översjö | 886 | 52 | 20.3 | | | 2.61 | 1661.4 | 805 | 87 |

| Vägsträckors | | Fastigheters hetteckning och ägare, vägbyggnads- arbetes beskaffenhet m. m. | Delaktig- het i byggnads- kostnad | | Vägsträckors | | Bygg- nads- kostnad | | Summa | | |
|--------------|--|--|--|-----|----------------|---|---------------------------|------|--------|----------------------|-----------|
| num- mer | avstånd från mätningens begynnelse- punkt | | Kr. | öre | längd meter | bygg- nads- kostnad för 1 meter | Kr. | öre | meter | byggnads- kostnad | |
| | meter | | | | | | | | | Kr. | öre |
| | | <i>överför</i> | 886 | 52 | 203 | | | 261 | 1661.4 | 805 | 87 |
| | | <i>Grusning</i> | | | | | | 4 | | | |
| 24 | 1190-1215 | <i>Grusning</i> | | | 25.0 | | | 480 | | | |
| | 1224 | <i>Grusning av två eller järnvä</i> | | | | | | 10 | | | |
| 25 | 1215-1235 | <i>Reparering av dike, vänster sida</i> | | | 10.0 | | | 50 | | | |
| | | <i>Grusning</i> | | | | | | 192 | | | |
| | 1287 | <i>Sten till vänster bottlagen</i> | | | | | | 150 | | | |
| | 1292 | <i>Sten " " "</i> | | | | | | 150 | | | |
| | 1298 | <i>Sten " " "</i> | | | | | | 150 | | | |
| 26 | 1225-1298 | <i>Brudning åt vänster</i> | | | 73.0 | | | 730 | | | |
| | | <i>Grusning</i> | | | | | | 1402 | | | |
| 27 | 1298-1320 | <i>Brudning åt höger</i> | | | 22.0 | | | 220 | | | |
| | | <i>Grusning</i> | | | | | | 310 | | | |
| 28 | 1320-1335 | <i>Grusning</i> | | | 15.0 | | | 212 | | | |
| | | <i>Summa</i> | | | | | | 1653 | | 5707 | |
| | | <i>Andra skiftet.</i> | | | | | | | | | |
| | 1438 | <i>Grusning, cementvä 6"</i> | | | | | | 12 | | | |
| | | <i>Stopp för vatten åt höger</i> | | | | | | 250 | | | |
| av 36 | 1433.5-1439 | <i>Grusning</i> | | | 4.7 | 13.5 | | 63 | | | |
| 37 | 1438-1450 | <i>Dike på vänster sida</i> | | | 12.0 | | | 3 | | | |
| | | <i>Grusning</i> | | | | | | 162 | | | |
| av 38 | 1450-1478.4 | <i>Grusning</i> | | | 28.4 | 13.5 | | 383 | | | |
| | | <i>Summa</i> | | | | | | 451 | | 2358 | 2104 8065 |
| | | <i>Vägglott nr. 10.</i> | | | 123 | 52 | | | | | |
| | | <i>3/32 meter Stenstöp, ägar Pontus Tell.</i> | | | | | | | | | |
| | | <i>Första skiftet</i> | | | | | | | | | |
| | | <i>överför</i> | 1012 | 04 | | | | | 1871.8 | 886 | 52 |

| Vägsträckors | | Fastigheters beteckning och ägare, vägbyggnads- arbetes beskaffenhet m. m. | Delaktig- het i byggnads- kostnad | | Vägsträckors | | Bygg- nads- kostnad | | Summa | | |
|--------------|---|---|--|-----|--------------|---|---------------------------|-----|---------------|----------------------|--------|
| num- mer | avstånd från mätningens betygelse- punkt | | Kr. | öre | längd | bygg- nads- kostnad för 1 meter | Kr. | öre | våg- längd | byggnads- kostnad | |
| | meter | | | | | | | | | meter | Kr. |
| | | överfört | 1012 | 04 | | | | | 1871.8 | 886 | 52 |
| 29 | 1335-1350 | Byggrängning av omkring 2 meter av en stor sten vid högra sidan samt rättning av vägen däröver | | | 15.0 | | | | | | |
| | | Grusning | | | | | | | 35- | | |
| | 1353 | Trumma av cementbör 6" | | | | | | | 212 | | |
| 30 | 1350-1370 | Grusning | | | 30.0 | | | | 282 | | |
| 31 | 1370-1378 | Tre stens till vänster tillfogas dike vid vänster sida ransas | | | 8.0 | | | | 75 | | |
| | | Grusning | | | | | | | 2- | | |
| | | Grusning | | | | | | | 110 | | |
| 32 | 1378-1396 | God väg | | | 18.0 | | | | - | | |
| 33 | 1396-1401 | Dike vid vänster sida gränsen | | | 5.0 | | | | 4- | | |
| | | Grusning | | | | | | | 68 | | |
| 34 | 1401-1410 | God väg | | | 9.0 | | | | - | | |
| 35 | 1410-1418 | Grävning av berg i vägbanan med rättning av dess plan vid 1414 med 0.5 meter, pla- nering | | | 8.0 | | | | | | |
| | | Grusning | | | | | | | 30- | | |
| | | Grusning | | | | | | | 1.08 | | |
| oo | 36 | 1418-1433 | Grusning | | 15.3 | 13.5 | | | 2.07 | | |
| | | Summa | | | 98.3 | | | | 93.65 | | |
| | | <u>Andra skiftet</u> | | | | | | | | | |
| | 3350 | Trumma av sten, bra | | | | | | | | | |
| | 3536 | " " " bra | | | | | | | | | |
| oo | 59 | 3350-3632 | Grusning | | 282.0 | 64 | | | 18.05 | | |
| | 3632 | Grävningen mellan lotterna Cb och B a | | | | | | | | | |
| | | överföras | 1012 | 04 | 382.0 | | | | 18.05 | 1871.8 | 886 52 |

| Vägsträckors | | Fastigheters beteckning och ägare, vägbyggnads- arbets beskaffenhet m. m. | Delaktig- het i byggnads- kostnad | | Vägsträckors | | Bygg- nads- kostnad | | Summa | | |
|--------------|--|--|--|-----|--------------|----------------|---|------|--------|------------------------|---------------------------------|
| num- mer | avstånd från mätningens begynnelse- punkt | | meter | Kr. | öre | längd meter | bygg- nads- kostnad för 1 meter | Kr. | öre | våg- längd meter | byggnads- kostnad Kr. öre |
| | meter | | | | | | | | | | |
| | | överfört | 1012 | 04 | 382 | | 19 | 05 | 1871.8 | 886.52 | |
| | 3646 | Trumma av trä, trä | | | | | | | | | |
| | 3889 | Bro av sten, trä (Åttäck- bron) | | | | | | | | | |
| 60 | 3632-3889 | Grusning | | | 236 | | | 1382 | | | |
| | | Summa | | | 538 | | | 3187 | 636.3 | 1255.2 | |
| | | <u>Väglott nr 9</u> | 16 | 09 | | | | | | | |
| | | Rägenheten Mona Lund, ägare Julius Anderson | | | | | | | | | |
| 38 | 1478.4-1508 | Grusning | | | 296 | 135 | | 4- | | | |
| | 1526 | Stendike tvärs över vägen | | | | | | 2- | | | |
| | 1526 | Arbete för vattentät ått höger | | | | | | 1- | | | |
| 39 | 1508-1526 | Dike vid vänstra sidan | | | 180 | | | 360 | | | |
| | | Grusning | | | | | | 232 | | | |
| | 1540 | Ått till höger tvärs | | | | | | 15 | | | |
| 40 | 1526-1549.5 | Grusning | | | 235 | 128 | | 302 | 711 | 16.09 | |
| | | <u>Väglott nr 11</u> | 74 | 35 | | | | | | | |
| | | 1/20 murte Stenlägg, äga- re Oskar Anderson | | | | | | | | | |
| | | <u>Frsta skiftet</u> | | | | | | | | | |
| 40 | 1549.5-1560 | Grusning | | | 105 | 128 | | 135 | | | |
| | 1568 | Trumma, stendike | | | | | | 6- | | | |
| 41 | 1560-1570 | Dike på vänstra sidan | | | 100 | | | 2- | | | |
| | | Grusning | | | | | | 129 | | | |
| 42 | 1570-1610 | Grusning | | | 400 | | | 129 | | | |
| | 1623 | Trumma, cementb. 6" | | | | | | 12- | | | |
| 43 | 1610-1623 | Fyllning | | | 130 | | | 450 | | | |
| | | överfört | 1102 | 48 | 735 | | | 2843 | 25722 | 10281.3 | |

| Vägsträckors | | Fastigheters beteckning och ägare, vägbyggnads- arbets beskaffenhet m. m. | Delaktig- het i byggnads- kostnad | | Vägsträckors | | Bygg- nads- kostnad | | Summa | | |
|--------------|--|--|--|-----|----------------|---|---------------------------|------|-------|----------------------|-----|
| num- mer | avstånd från mätningens begynnelse- punkt | | Kr. | öre | längd meter | bygg- nads- kostnad för 1 meter | Kr. | öre | meter | byggnads- kostnad | |
| | meter | | | | | | | | | Kr. | öre |
| | | örefjört | 1102 | 48 | 735 | | | 2843 | 2572 | 1028 | 13 |
| | | Gruvning | | | | | | 164 | | | |
| | 1676 | Summa av trä | | | | | | 6 | | | |
| av | 441623-16943 | Gruvning | | | 763 | 12 | | 855 | | | |
| | | Summa | | | 1448 | | | 4462 | | | |
| | | <u>Andra skiftet</u> | | | | | | | | | |
| | 3927 | Summa, stendike | | | | | | 4 | | | |
| 61 | 3888-3935 | Dike på höger sida anlagges | | | 470 | | | 470 | | | |
| | | Gruvning | | | | | | 381 | | | |
| 62 | 3935-4140 | Gruvning | | | 2050 | | | 1722 | | | |
| | 4140 | Väg från vänster från Stens- torp till AB | | | | | | | | | |
| | | Summa | | | 2520 | | | 2973 | 3968 | 7435 | |
| | | <u>Väglott nr 12</u> | 11061 | | | | | | | | |
| | | 3/40 mantel Stenstorp, ägare Johan Andersson | | | | | | | | | |
| av | 4416943-1800 | Gruvning | | | 1057 | 12 | | 1269 | | | |
| | 1834 | Sten av torpet till vänster bortlagas | | | | | | 1 | | | |
| | 1850 | Väg till höger från Nils Hans- sons stog | | | | | | | | | |
| | 2089 | Summa av sten, trä | | | | | | | | | |
| | 2129 | Gräns mellan tofverna till Joh. A. i Tolkegg | | | | | | | | | |
| | 451800-2129 | Gruvning | | | 3290 | | | 2435 | | | |
| | 462129-2160 | Gruvning | | | 310 | | | 205 | | | |
| | 2212 | Summa av sten, trä, rensas | | | | | | 50 | | | |
| 47 | 2160-2220 | Dike på vänstra sida | | | 600 | | | 6 | | | |
| | | örefjört | 1213 | 09 | 5257 | | | 4659 | 29760 | 1102 | 48 |

| Vägsträckors | | Fastigheters beteckning och ägare, vägbyggnads- arbetes beskaffenhet m. m. | Delaktig- het i byggnads- kostnad | | Vägsträckors | | Bygg- nads- kostnad | | Summa | | |
|--------------|--|---|--|-----|--------------|----------------|---|-----|--------|------------------------|---------------------------------|
| num- mer | avstånd från mätningens begynnelse- punkt | | meter | Kr. | öre | längd meter | bygg- nads- kostnad för 1 meter | Kr. | öre | väg- längd meter | byggnads- kostnad Kr. öre |
| | meter | | | | | | | | | | |
| | | <i>översjö</i> | 1213 | 09 | 5257 | | 4659 | | 2976.0 | 1102.48 | |
| | | <i>Grusning</i> | | | | | 792 | | | | |
| 48 | 2220-2275 | <i>Grusning</i> | | | 2550 | | 1530 | | | | |
| | | <i>2275 Väg från Skerfva</i> | | | | | | | | | |
| 49 | 2275-2783 | <i>Grusning</i> | | | 308.0 | | 1663 | | | | |
| | | <i>2783 Rågving med lott. 14 av Omsjö's allén.</i> | | | | | | | | | |
| | | <i>2792 Grumma av sten, 4 m. omkrets</i> | | | | | 10.- | | | | |
| 50 | 2783-2795 | <i>Fyllning på kumman, 3 lass</i> | | | 12.0 | | 3.- | | | | |
| | | <i>Grusning</i> | | | | | 65 | | | | |
| 51 | 2795-2872 | <i>Grusning</i> | | | 770 | 59 | 452 | | | | |
| | | <i>Summa</i> | | | 11777 | | 10461 | | | | |
| | | <i>Andra skiftet</i> | | | | | | | | | |
| 63 | 4140-4220 | <i>Grusning</i> | | | 1000 | | 6.- | | 12777 | 11061 | |
| | | <i>Väglott nr 13</i> | 4904 | | | | | | | | |
| | | <i>132 meter Stenstorp, ägare Otto Persson</i> | | | | | | | | | |
| | | <i>2879 Sten till vänster bortlagas</i> | | | | | 75 | | | | |
| | | <i>2880 Sten " " "</i> | | | | | 75 | | | | |
| 51 | 2872-2900 | <i>Grusning</i> | | | 28.0 | 59 | 164 | | | | |
| 52 | 2900-2930 | <i>Grusning, myr till höger</i> | | | 30.0 | | 360 | | | | |
| 53 | 2930-2960 | <i>Grusning, " " "</i> | | | 30.0 | | 270 | | | | |
| | | <i>2960 Grumma av trä, två</i> | | | | | | | | | |
| | | <i>3000 " " " "</i> | | | | | | | | | |
| | | <i>3024 Grumma, stendike, anläggas</i> | | | | | 4.- | | | | |
| 54 | 2960-3028 | <i>Grusning</i> | | | 68.0 | | 435 | | | | |
| | | <i>3104 Sten till höger bortlagas</i> | | | | | 150 | | | | |
| 55 | 3028-3128 | <i>Grusning</i> | | | 1000 | | 640 | | | | |
| | | <i>översjö</i> | 1262 | 13 | 250 | | 2569 | | 4253.7 | 1213.09 | |

| Vägsträckors | | Fastigheters beteckning och ägare, vägbyggnads- arbetes beskaffenhet m. m. | Delaktig- het i byggnads- kostnad | | Vägsträckors | | Bygg- nads- kostnad | | Summa | | | |
|--------------|--|---|--|-----|----------------|---|---------------------------|------|-------|----------------------|------|----|
| num- mer | avstånd från mätningens begynnelse- punkt | | Kr. | öre | längd meter | bygg- nads- kostnad för 1 meter | Kr. | öre | meter | byggnads- kostnad | | |
| | meter | | | | | | | | | Kr. | öre | |
| | | överfört | 1262 | 13 | 256 | | | 4569 | 4253 | 7 | 1213 | 09 |
| 56 | 3128-3144 | Breddning åt höger | | | 16 | | | 480 | | | | |
| | | Grusning | | | | | | 106 | | | | |
| | 3144 | Pågången mellan lott 14 av | | | | | | | | | | |
| | | Önsöys allmänning och | | | | | | | | | | |
| | | Stenstors | | | | | | | | | | |
| 57 | 3144-3156 | Breddning åt höger | | | 12 | | | 360 | | | | |
| | | Grusning | | | | | | 79 | | | | |
| 58 | 3156-3270 | Grusning | | | 114 | | | 798 | | | | |
| | 3270 | Väg från Ekemålen från höger | | | | | | | | | | |
| | 3336 | Trumma av sten, bra | | | | | | | | | | |
| | 3350 | ” ” ” ” bra | | | | | | | | | | |
| av 59 | 3270-3350 | Grusning | | | 80 | 64 | | 512 | 478 | | 49 | 04 |
| | | Väglott nr 14 | 32 | 26 | | | | | | | | |
| | | 1/9 mantal Trolskaps, | | | | | | | | | | |
| | | ägare Paul Jönsson | | | | | | | | | | |
| | 11 | Bästregård utmed Stenstors- | | | | | | | | | | |
| | | vägen | | | | | | | | | | |
| | 78 | Trumma, cementbän 6" | | | | | | 18 | | | | |
| av 64 | 57-80 | Grusning | | | 74 | 19 | | 1426 | 74 | | 32 | 26 |
| | | Väglott nr 15 | 91 | 75 | | | | | | | | |
| | | 1/2 mantal Trolskaps, | | | | | | | | | | |
| | | ägare Karl och Martin | | | | | | | | | | |
| | | Andersson | | | | | | | | | | |
| av 74 | 64.3-652 | Planering och avtagning | | | 57 | | | 357 | | | | |
| | | av gräskanten | | | | | | 60 | | | | |
| 75 | 652-670 | Spårning och bytning av | | | 18 | | | | | | | |
| | | överföres | 1386 | 14 | 237 | | | 357 | 4806 | 01 | 294 | 39 |

| Vägsträckors | | Fastigheters beteckning och ägare, vägbyggnads- arbets beskaffenhet m. m. | Delaktig- het i byggnads- kostnad | | Vägsträckors | | Bygg- nads- kostnad | | Summa | | |
|--------------|--|--|--|-----|----------------|---|---------------------------|------|------------------------|----------------------|------|
| num- mer | avstånd från mätningens begränsnings- punkt | | Kr. | öre | längd meter | bygg- nads- kostnad för 1 meter | Kr. | öre | våg- längd meter | byggnads- kostnad | |
| | meter | | | | | | | | | Kr. | öre |
| | | överföt | 1386 | 14 | 237 | | 357 | 4806 | 0 | 1294 | 39 |
| | | sten, planering | | | | | 12 | 60 | | | |
| | | Grusning | | | | | 10 | 26 | | | |
| | 671 | Sten till vänster borttages | | | | | | 150 | | | |
| | 688 | Summa, repareras, nya käckhallar m. m. | | | | | | 5- | | | |
| | 76 | 700 | | | | 30 | | 22 | 50 | | |
| | | Reparering av fyllning | | | | | | 17 | 10 | | |
| | | Grusning | | | | | | | | | |
| | 702 | Resten till höger i säng m. m. kan lottas på höger sid. Joh. C. | | | | | | | | | |
| | 709 | Summa, cementbän, 6" | | | | | | 12- | | | |
| | 77 | 700-709 | | | | 9 | | | | | |
| | | Planering, gräskanten av- tagas | | | | | | | 27 | | |
| | | Grusning | | | | | | | 5 | 13 | |
| | 78 | 709-711 | | | | 2 | | | | | |
| | | Planering, gräskanten avtagas, dike till höger anlägges | | | | | | 18 | 0 | 182 | |
| | | Grusning | | | | | | 57 | | 65 | 9175 |
| | | Taglott nr 16 | 526 | 47 | | | | | | | |
| | | 140 mantar Tolskare ägare Anders Olsson | | | | | | | | | |
| | 78 | 711-755 | | | | 43 | | | | | |
| | | Planering, gräskanten avtagas, dike till höger anlägges | | | | | | 18 | 0 | 32 | 68 |
| | | Grusning | | | | | | 57 | | | |
| | 79 | 755-774 | | | | 19 | | | | | |
| | | Dike på höger sidan upptages utaför återstående stenar | | | | | | | | 2 | 85 |
| | | Planering, gräskanten avtagas | | | | | | | | 57 | |
| | | Grusning | | | | | | | 10 | 55 | |
| | | överföras | 1912 | 61 | 62 | 6 | | 46 | 65 | 4871 | 1386 |

| Vägsträckors | | Fastigheters beteckning och ägare, vägbyggnads- arbetes beskaffenhet m. m. | Delaktig- het i byggnads- kostnad | | Vägsträckors | | Bygg- nads- kostnad | | Summa | | |
|--------------|--|--|--|-----|----------------|---|---------------------------|-------|--------|----------------------|-----|
| num- mer | avstånd från mätningens begynnelse- punkt | | Kr. | öre | längd meter | bygg- nads- kostnad för 1 meter | Kr. | öre | meter | byggnads- kostnad | |
| | meter | | | | | | | | | väg- längd | Kr. |
| | | <i>överfört</i> | 1912 | 61 | 62.6 | | | 46.65 | 4871.1 | 1386 | 14 |
| 80 | 774-770 | Breddning åt höger Stike på högra sidan utanför därvarande stenar Planering, avtagning av gräs- kanter Grusning | | | 16.0 | | | 16.00 | | | |
| | | | | | | | | | 240 | | |
| | | | | | | | | | 48 | | |
| | | | | | | | | 59.20 | | | |
| 81 | 790-800 | Stike vid högra sidan Planering, gräskanter avtagas Grusning | | | 10.0 | | | 15.00 | | | |
| | | | | | | | | | 30 | | |
| | | | | | | | | 37 - | | | |
| 82 | 820-822 | Fyra stenar till vänster borttagas | | | | | | | 3 - | | |
| 82 | 800-840 | Breddning åt vänster och planering Grusning | | | 40.0 | | | | 6 - | | |
| | | | | | | | | | 22.20 | | |
| 84 | 3 | En sten mitt i vägen borttagas | | | | | | | 5 - | | |
| 88 | 3 | Trumma, cementöv, 6" | | | | | | | 12 - | | |
| 83 | 840-883 | Stike vid högra sidan av vägen, läggs något från vä- gen och utst. Planering, gräskanter av- tagas Grusning | | | 43.0 | | | | 6.45 | | |
| | | | | | | | | | 6.45 | | |
| | | | | | | | | 22.58 | | | |
| 84 | 883-921 | Stike vid högra sidan, påfyllning på högra kanten, planering Grusning | | | 38.0 | | | | 5.70 | | |
| | | | | | | | | 19.95 | | | |
| 92 | 1 | Räpningen mellan lottorna <i>överförs</i> | 1912 | 61 | 20.6 | | | 2.58 | 4871.1 | 1386 | 14 |

| Vägsträckors | | Fastigheters beteckning och ägare, vägbyggnads- arbetes beskaffenhet m. m. | Delaktig- het i byggnads- kostnad | | Vägsträckors | | Bygg- nads- kostnad | | Summa | | |
|--------------|--|---|--|----------------------------|----------------|---|---------------------------|-------|------------------------|----------------------|-----|
| num- mer | avstånd från målningens begynnelse- punkt | | Kr. | öre | längd meter | bygg- nads- kostnad för 1 meter | Kr. | öre | våg- längd meter | byggnads- kostnad | |
| | meter | | | | | | | | | Kr. | öre |
| | | överför | 1912 | 61 | 209,6 | | | 258,4 | 4871,1 | 1386 | 14 |
| | | Fotkepps ligg. Cosh D, västen till höger | | | | | | | | | |
| 85 | 921-945 | Sike vid högra sidan Breddning av vägen åt vänster och påfyllning av vägbanan Grusning | | | 24,0 | | | 36,0 | | | |
| | | 937-939 | | | | | | 5 - | | | |
| 86 | 945-959 | Breddning åt höger och på- fyllning av fyllning Grusning | | | 14,0 | | | 87,5 | | | |
| | | 87 | 959-969 | Planering Grusning | | | 10,0 | 1 - | | | |
| | | | | | | | | 495 | | | |
| | | 974 | | Trumma, cementbör 6" | | | | 12 - | | | |
| | | | | Solopp därifrån åt vänster | | | | 3 - | | | |
| | | 1035 | | Trumma, cementbör 6" | | | | 12 - | | | |
| | | | | Solopp därifrån åt vänster | | | | 150 | | | |
| 88 | 969-1100 | Sike vid högra sidan Planering Grusning | | | 134,0 | | | 1965 | | | |
| | | | | | | | | 1965 | | | |
| | | | | | | | | 4905 | | | |
| 89 | 1100-1120 | Planering Grusning | | | 20 | | | 2 - | | | |
| | | | | | | | | 960 | | | |
| | | 1165 | | Trumma, cementbör 6" | | | | 12 - | | | |
| | | | | Solopp därifrån åt vänster | | | | 3 - | | | |
| 90 | 1120-1189,5 | Sike på högra sidan Planering Grusning | | | 68,5 | 70 | | 4798 | | | |
| | | | | | | | | | 4771 | 52047 | |
| | | överför | 1912 | 61 | | | | | 53482 | 1912 | 61 |

| Vägsträckors | | Fastigheters beteckning och ägare, vägbyggnads- arbetes beskaffenhet m. m. | Delaktig- het i byggnads- kostnad | | Vägsträckors | | Bygg- nads- kostnad | | Summa | | |
|--------------|--|---|--|-----|--------------|---|---------------------------|--------|--------|----------------------|-----|
| num- mer | avstånd från mätningens begynnelse- punkt | | Kr. | öre | längd | bygg- nads- kostnad för 1 meter | Kr. | öre | meter | byggnads- kostnad | |
| | meter | | | | | | | | | Kr. | öre |
| | | överfört | 1912 | 61 | | | | | 5348.2 | 1912 | 61 |
| | | <u>Yaglotts nr 17</u> | 1074 | 31 | | | | | | | |
| | | 4/360 mantal Tolskopp, ägare David Carlsson, Karl Carlsson och Emma Carlsson | | | | | | | | | |
| | | <u>Första skiftet</u> | | | | | | | | | |
| | | Mr. Skeristopsvägen | | | | | | | | | |
| av | 4 175.4 - 182 | Dike upptages på höger sida Grusning | | | 6.6 | 12 | 2.89 | | | | |
| | 190 | Sten i västra änden borttages | | | | 3/5 | | 1.50 | | | |
| | 5 182 - 200 | Grusning | | | 18.0 | | 4.68 | | | | |
| | 240 | Trumma av cementbör 6" | | | | | 15 - | | | | |
| | 6 200 - 250 | Dike upptages på höger sida Grusning | | | 50.0 | | 6 - | | | | |
| | | Mr. Bläckstens vägen | | | | | 12.50 | | | | |
| av | 64 0 - 5.7 | Grusning | | | 5.7 | 19 | 1.10 | | | | |
| | | Summa | | | 80.3 | | 43.67 | | | | |
| | | <u>Andra skiftet</u> | | | | | | | | | |
| av | 90 1188.5 - 1200 | Dike på högra sidan Planering Grusning | | | 11.5 | 70 | 8.02 | | | | |
| | 12.35 | Sten till vänster borttages | | | | | 1.50 | | | | |
| | 12.52 | Sten mitt i vägen borttages | | | | | 1.50 | | | | |
| | 91 1200 - 1253 | Planering Grusning | | | 53.0 | | 5.30 | | | | |
| | 13.20 | Trumma, sten-dike, tra | | | | | 15.90 | | | | |
| | | överföras | 2986 | 92 | 64.5 | | 32.22 | 5348.2 | 1912 | 61 | |

| Vägsträckors | | Fastigheters beteckning och ägare, vägbyggnads- arbetes beskaffenhet m. m. | Delaktig- het i byggnads- kostnad | | Vägsträckors | | Bygg- nads- kostnad | | Summa | | |
|--------------|--|--|--|-----|--------------|---|---------------------------|-------|---------------|----------------------|---------|
| num- mer | avstånd från mätningens begynnelse- punkt | | Kr. | öre | längd | bygg- nads- kostnad för 1 meter | Kr. | öre | våg- längd | byggnads- kostnad | |
| | meter | | | | | | | | | meter | Kr. |
| | | <i>överfört</i> | 2986 | 92 | 645 | | | 32 | 22 | 5348,2 | 1912,61 |
| | 1413 | <i>Sten mitt i vägen borttagen</i> | | | | 150 | | 150 | | | |
| | 1419 | <i>Sten till vänster</i> | | | | 150 | | 150 | | | |
| | 1438-1445 | <i>Stenar till</i> | | | | 350 | | 350 | | | |
| 92 | 1253-1450 | <i>Dikey på högra sidan renas och breddas (stening sländ)</i> | | | 1970 | | | 1970 | | | |
| | | <i>Planering</i> | | | | | | 591 | | | |
| | | <i>Grusning</i> | | | | | | 3723 | | | |
| | 1462 | <i>Sten till vänster borttagen</i> | | | | | | 150 | | | |
| | 1462 | <i>Tumma, cementbör, 6"</i> | | | | | | 12- | | | |
| 93 | 1450-1480 | <i>Dikey vid högra sidan</i> | | | 500 | | | 3- | | | |
| | | <i>Planering</i> | | | | | | 90 | | | |
| | | <i>Grusning</i> | | | | | | 810 | | | |
| | | <i>På stierken 1480-1551 om- läggs vägen delvis en- ligt verkställd utstökning</i> | | | | | | | | | |
| | 1491 | <i>Sten till höger borttagen</i> | | | | | | 150 | | | |
| 94 | 1480-1500 | <i>Breddning till höger och planering</i> | | | 200 | | | 4- | | | |
| | | <i>Grusning</i> | | | | | | 810 | | | |
| 95 | 1500-1510 | <i>Breddning åt vänster och planering</i> | | | 100 | | | 2- | | | |
| | | <i>Grusning</i> | | | | | | 405 | | | |
| 96 | 1510-1520 | <i>Breddning åt vänster, röjning fyllning och planering</i> | | | 100 | | | 20- | | | |
| | | <i>Grusning</i> | | | | | | 405 | | | |
| 97 | 1520-1531 | <i>Breddning åt v. röjning och planering</i> | | | 31 | | | 56- | | | |
| | | <i>Dikey till höger</i> | | | | | | 280 | | | |
| | | <i>överförs</i> | 2986 | 92 | 3625 | | | 22956 | 5348,2 | 1912,61 | |

| Vägsträckors | | Fastigheters beteckning och ägare, vägbyggnads- arbetes beskaffenhet m. m. | Delaktig- het i byggnads- kostnad | | Vägsträckors | | Bygg- nads- kostnad | | Summa | | | | |
|--------------|--|---|--|-----|--------------|---|---------------------------|-----|---------------|----------------------|-----|------|----|
| num- mer | avstånd från mätningens begynnelse- punkt | | Kr. | öre | tängd | bygg- nads- kostnad för 1 meter | Kr. | öre | våg- längd | byggnads- kostnad | | | |
| | meter | | | | | | | | | meter | Kr. | öre | |
| | | <i>överfört</i> | 2986 | 92 | 362 | | | 227 | 56 | 5348 | 2 | 1912 | 61 |
| | | <i>Grusning</i> | | | | | | 11 | 34 | | | | |
| | 1580 | <i>Trumma, cementbör, 18"</i> | | | | | | 55 | - | | | | |
| 98 | 1557-1582 | <i>Dike på högra sidan av vägen</i> | | | 31 | | | 3 | 10 | | | | |
| | | <i>Grusning</i> | | | | | | 12 | 55 | | | | |
| 99 | 1582-1602 | <i>Planering</i> | | | 20 | | | 2 | - | | | | |
| | | <i>Grusning</i> | | | | | | 5 | 40 | | | | |
| | 1643 | <i>Sten till höger bortlagas</i> | | | | | | 15 | 0 | | | | |
| | 1645 | <i>Sten till vänster "</i> | | | | | | | | | | | |
| | 1660 | <i>Trumma, cementbör, 6"</i> | | | | | | 12 | - | | | | |
| 100 | 1602-1693 | <i>Dike till höger anlägges</i> | | | 91 | | | 9 | 10 | | | | |
| | | <i>Planering, grästkanter av- tagas</i> | | | | | | 4 | 55 | | | | |
| | | <i>Grusning</i> | | | | | | 2 | 457 | | | | |
| | 1693 | <i>Ulfartsväg från vänster från Tolskepps lott II</i> | | | | | | | | | | | |
| | 1717 | <i>Sten till höger bortlagas</i> | | | | | | 15 | 0 | | | | |
| | 1717 | <i>Trumma, cementbör 6"</i> | | | | | | 12 | - | | | | |
| | 1732 | <i>Sten till höger bortlagas</i> | | | | | | 5 | 0 | | | | |
| 101 | 1693-1735 | <i>Dike till höger anlägges</i> | | | 42 | | | 4 | 20 | | | | |
| | | <i>Planering</i> | | | | | | 2 | 10 | | | | |
| | | <i>Grusning</i> | | | | | | 11 | 76 | | | | |
| 102 | 1735-1765 | <i>Planering</i> | | | 30 | | | 15 | 0 | | | | |
| | | <i>Grusning</i> | | | | | | 9 | - | | | | |
| 103 | 1765-1785 | <i>Fyllning, 2 dm., och planering</i> | | | 20 | | | 15 | - | | | | |
| | | <i>Grusning</i> | | | | | | 9 | - | | | | |
| 104 | 1785-1835 | <i>Planering</i> | | | 50 | | | 2 | 50 | | | | |
| | | <i>överfört</i> | 2986 | 92 | 646 | 5 | | 439 | 73 | 5348 | 2 | 1912 | 61 |

| Vägsträckors | | Fastigheters beteckning och ägare, vägbyggnads- arbetes beskaffenhet m. m. | Delaktig- het i byggnads- kostnad | | Vägsträckors | | Bygg- nads- kostnad | | S u m m a | | | |
|--------------|--|---|--|-----|----------------|---|---------------------------|------|------------------------|-----------------------------|-------|----|
| num- mer | avstånd från mätningens begränsnings- punkt | | Kr. | öre | längd meter | bygg- nads- kostnad för 1 meter | Kr. | öre | våg- längd meter | byggnads- kostnad Kr. | öre | |
| | meter | | | | | | | | | | | |
| | | överfört | 2986 | 92 | 646 | 5 | | 439 | 73 | 5348 | 21912 | 61 |
| | | Grusning | | | | | | 15 | - | | | |
| | 1839 | Stamar i mitten av vägen och till vänster bortlagas | | | | | | 5 | - | | | |
| | 1846 | Sten till vänster bortlagas | | | | | | 150 | | | | |
| 105 | 1835-1850 | Fyllning till höger och planering Grusning | | | 150 | | | 535 | | | | |
| | 1855 | Sten till höger bortlagas | | | | | | 2 | - | | | |
| | 1861 | Sten " " " | | | | | | 150 | | | | |
| | 1866 | Sten till vänster | | | | | | 5 | - | | | |
| | 1870 | Sten " " " | | | | | | 150 | | | | |
| | 1877 | Sten " " " | | | | | | 5 | - | | | |
| | 1877 | Sten " höger " | | | | | | 150 | | | | |
| | 1888 | Sten " " " | | | | | | 5 | - | | | |
| | 1915 | Till vänster vägning för Tol- skepp ligg. II | | | | | | | | | | |
| | 1927 | Sten till höger bortlagas | | | | | | 50 | | | | |
| | 1976 | Sten till vänster " | | | | | | 3 | - | | | |
| 106 | 1850-1980 | Breddning och planering Grusning | | | 1300 | | | 39 | - | | | |
| | 1984 | Trumma, cementbä, 6" | | | | | | 12 | - | | | |
| | 2038 | Skilt för samf. grustag | | | | | | | | | | |
| 107 | 1980-2040 | Dike till höger anläggs Planering Grusning | | | 60 | | | 9 | - | | | |
| | | | | | | | | 6 | - | | | |
| | | | | | | | | 1386 | | | | |
| 108 | 2040-2055 | Dike till höger, påfyllning av vägen och planering | | | 150 | | | 15 | - | | | |
| | | överfört | 2986 | 92 | 866 | 5 | | 632 | 44 | 5348 | 21912 | 61 |

| Vägsträckors | | Fastigheters beteckning och ägare, vägbyggnads- arbetes beskaffenhet m. m. | Delaktig- het i byggnads- kostnad | | Vägsträckors | | Bygg- nads- kostnad | | Summa | | | |
|--------------|--|---|--|-----|--------------|---|---------------------------|------|---------------|----------------------|------|-----|
| num- mer | avstånd från mätningens begynnelse- punkt | | Kr. | öre | längd | bygg- nads- kostnad för 1 meter | Kr. | öre | väg- längd | byggnads- kostnad | | |
| | meter | | | | | | | | | meter | Kr. | öre |
| | | | 2986 | 92 | 866 | 5 | | 632 | 44 | 5348 | 2191 | 261 |
| | | överfört | | | | | | | | | | |
| | | Grusning | | | | | | 480 | | | | |
| 109 | 2055-2075 | Stike till höger anlägges | | | 20 | | | 3- | | | | |
| | | Planering | | | | | | 2- | | | | |
| | | Grusning | | | | | | 640 | | | | |
| | | 2086 Trumma, cementhöj 6" | | | | | | 12- | | | | |
| 110 | 2075-2100 | Stike till höger anlägges | | | 25 | | | 375 | | | | |
| | | Planering | | | | | | 250 | | | | |
| | | Grusning | | | | | | 12- | | | | |
| 111 | 2100-2145 | Stike till höger anlägges | | | 45 | | | 675 | | | | |
| | | Planering | | | | | | 950 | | | | |
| | | Grusning | | | | | | 1440 | | | | |
| 112 | 2145-2160 | Planering | | | 15 | | | 150 | | | | |
| | | Grusning | | | | | | 450 | | | | |
| 113 | 2160-2180 | Breddning åt höger (schakt- ringarnas mellan härifrån an- vändes till fyllning åt vän- ster på nästa sträcka) och planering | | | 20 | | | 375 | | | | |
| | | Grusning | | | | | | 420 | | | | |
| | | 2180 Väg från v. från Polstopp litt. B | | | | | | | | | | |
| 114 | 2180-2210 | Breddning åt vänster, fyll- ning och planering | | | 30 | | | 3- | | | | |
| | | Grusning | | | | | | 9- | | | | |
| | | 2235 Sten till höger anlägges | | | | | | 3- | | | | |
| 115a | 2210-2240 | Breddning åt vänster fyllning och planering | | | 30 | | | 1250 | | | | |
| | | överföres | 2986 | 92 | 1051 | 5 | | 745 | 99 | 5348 | 2191 | 261 |

| Vägsträckors | | Fastigheters beteckning och ägare, vägbyggnads- arbetes beskaffenhet m. m. | Delaktig- het i byggnads- kostnad | | Vägsträckors | | Bygg- nads- kostnad | Summa | | | |
|--------------|--|---|--|-----|--------------|---|---------------------------|-------|--------|---------------|-----|
| num- mer | avstånd från mätningens begynnelse- punkt | | Kr. | öre | längd | bygg- nads- kostnad för 1 meter | | Kr. | öre | väg- längd | |
| | meter | | | | | | meter | | | Kr. | öre |
| | | övärför | 2986 | 92 | 1051.5 | | | 74599 | 5348.2 | 1912 | 61 |
| | | Bike på högra sidan anläggs | | | | 4.0 | | 450 | | | |
| | | Grusning | | | | 1.0 | | 1350 | | | |
| | 2351 | Sten mitt i vägen borttages | | | | 1.0 | | 150 | | | |
| 1156 | 2240-2290 | Bike till höger anläggs | | | | 50.0 | | 750 | | | |
| | | Planering | | | | | | 5- | | | |
| | | Grusning | | | | 1.40 | | 1440 | | | |
| | 2358 | Trumma, cementhö, 6" | | | | | | 12- | | | |
| 116 | 2290-2397 | Bike till höger anläggs | | | | 107.0 | 40 | 2140 | | | |
| | | Planering | | | | | | 1605 | | | |
| | | Grusning | | | | | | 2889 | | | |
| | 2400 | Väg till höger från Folske- skepp litt. B. | | | | | | | | | |
| | 2411 | Väg till vänster från F- | | | | | | | | | |
| | 2412 | Sten mitt i vägen borttages | | | | | | 25 | | | |
| 117 | 2397-2415 | Planering | | | | 18.0 | | 270 | | | |
| | | Grusning | | | | | | 486 | | | |
| | 2484 | Trumma, cementhö, 6" | | | | | | 12- | | | |
| 118 | 2415-2486 | Bike till höger anläggs | | | | 71.0 | | 1065 | | | |
| | | Planering | | | | | | 1065 | | | |
| | | Grusning | | | | | | 2875 | | | |
| | 2486 | Gräns mellan Folskepps och Bläckkärr | | | | | | | | | |
| | 2540 | Sten till vänster borttages | | | | | | 150 | | | |
| | 2547 | Sten till höger borttages | | | | | | 150 | | | |
| | 2567 | Sten " " " | | | | | | 150 | | | |
| | 2569 | Sten " " " | | | | | | 150 | | | |
| | | övärför | 2986 | 92 | 1297.5 | | | 94639 | 5348.2 | 1912 | 61 |

| Vägsträckors | | Fastigheters beteckning och ägare, vägbyggnads- arbetes beskaffenhet m. m. | Delaktig- het i byggnads- kostnad | | Vägsträckors | | Bygg- nads- kostnad | | Summa | | | | |
|--------------|--|--|--|-----|----------------|--|---------------------------|-----|-------|---------------|----------------------|------|----|
| num- mer | avstånd från mätningens begynnelse- punkt | | Kr. | öre | längd meter | bygg- nads- kostnad lör 1 meter Kr. | öre | Kr. | öre | väg- längd | byggnads- kostnad | | |
| | meter | | | | | | | | | meter | Kr. | öre | |
| | | översför | 2986 | 92 | 129 | 75 | | 946 | 59 | 5378 | 2 | 1912 | 61 |
| 2578 | | Trumma, cementhö 6" | | | | | | 12 | 00 | | | | |
| | | Obs! denna trumma är be- lögen något utaför väg- lösen, som slutar vid 2575.5 | | | | | | | | | | | |
| av 119 | 2486-2575 | Stike till högen anlägges | | | 89 | 5 | 80 | 5 | 72 | 05 | | | |
| | | Planering | | | | | | | | | | | |
| | | Grusning | | | | | | | | | | | |
| | | Trumma | | | 138 | 0 | 103 | 64 | 146 | 73 | 107 | 4 | 31 |
| | | Väglott nr 18 | 82 | 597 | | | | | | | | | |
| | | K. mental Bläckhår- ret, ägare A. P. Jonsson | | | | | | | | | | | |
| | | Obs. byggande av trum- man på 2578 väglott nr 17 skuru denna är belögen inom väglott nr 18. | | | | | | | | | | | |
| av 119 | 2575.5-2578 | Stike till högen anlägges | | | 25 | | 80 | 5 | 2 | 01 | | | |
| | | Planering | | | | | | | | | | | |
| | | Grusning | | | | | | | | | | | |
| 120 | 2578-2620 | Stike till högen | | | 92 | 0 | | | 6 | 30 | | | |
| | | Planering | | | | | | | 6 | 30 | | | |
| | | Grusning | | | | | | | 17 | 01 | | | |
| | | 2620 G. K. Gruvvägen från högen | | | | | | | | | | | |
| | | 2668 Trumma, cementhö 6" | | | | | | | 12 | - | | | |
| 121 | 2630-2680 | Stike till högen anlägges | | | 60 | 0 | | | 9 | - | | | |
| | | Planering | | | | | | | 6 | - | | | |
| | | Grusning | | | | | | | 16 | 80 | | | |
| | | översföres | 3812 | 89 | 104 | 5 | | 75 | 42 | 6815 | 5 | 2986 | 92 |

| Vägsträckors | | Fastigheters beteckning och ägare, vägbyggnads- arbetes beskaffenhet m. m. | Delaktig- het i byggnads- kostnad | | Vägsträckors | | Bygg- nads- kostnad | | Summa | | | |
|--------------|--|---|--|-----|----------------|---|---------------------------|-----|------------------------|-----------------------------|------|----|
| num- mer | avstånd från mätningens begränsnings- punkt | | Kr. | öre | längd meter | bygg- nads- kostnad för 1 meter | Kr. | öre | våg- längd meter | byggnads- kostnad Kr. | öre | |
| | meter | | | | | | | | | | | |
| | | | | | | | | | | | | |
| | | <i>överför</i> | 3812 | 89 | 104.5 | | | 75 | 42 | 6815.5 | 2986 | 92 |
| 122 | 2680-2710 | Planering och fyllning vid kanter | | | 30. | | | | 4 | 50 | | |
| | | Sten till höger anlägges | | | | | | | 3 | - | | |
| | | Grusning | | | | | | | 8 | 40 | | |
| | 2730 | Sten till höger | | | | | | | 2 | - | | |
| | 2746 | Väg till v. från Bläckhärn kanter | | | | | | | | | | |
| 123 | 2710-2760 | Sten till höger anlägges | | | 50. | | | | 5 | - | | |
| | | Planering | | | | | | | 5 | - | | |
| | | Grusning | | | | | | | 15 | - | | |
| 124 | 2760-2819 | Breddning och planering | | | 59. | | | | 88 | 5 | | |
| | | Grusning | | | | | | | 17 | 70 | | |
| | 2821 | Stumma av sten, hållas påläggs | | | | | | | 15 | - | | |
| 125 | 2819-2930 | Sten till höger, sensar och prä- kättas | | | 111. | | | | 11 | 10 | | |
| | | Planering | | | | | | | 16 | 65 | | |
| | | Grusning | | | | | | | 33 | 30 | | |
| | 2974 | Sten till vänster påläggs | | | | | | | 1 | 50 | | |
| 126 | 2930-2985 | Sten till höger anlägges | | | 55. | | | | 8 | 25 | | |
| | | Planering | | | | | | | 8 | 25 | | |
| | | Grusning | | | | | | | 15 | 40 | | |
| 127 | 2985-3018 | Sten till höger anlägges | | | 33. | | | | 49 | 5 | | |
| | | Planering | | | | | | | 3 | 30 | | |
| | | Grusning | | | | | | | 9 | 24 | | |
| | 3021 | Pågång Bläckhärn - Fästsp | | | | | | | | | | |
| | 3023 | Stumma, cementbör 6" | | | | | | | 12 | - | | |
| | | <i>överför</i> | 3812 | 89 | 442.5 | | | 28 | 381 | 6815.5 | 2986 | 92 |

| Vägsträckors | | Fastigheters beteckning och ägare, vägbyggnads- arbetes beskaffenhet m. m. | Delaktig- het i byggnads- kostnad | | Vägsträckors | | Bygg- nads- kostnad | | Summa- | | |
|--------------|--|---|--|-----|--------------|---|---------------------------|-----|---------------|----------------------|---------|
| num- mer | avstånd från mätningens begränsnings- punkt | | Kr. | öre | längd | bygg- nads- kostnad för 1 meter | Kr. | öre | våg- längd | byggnads- kostnad | |
| | meter | | | | | | | | | meter | Kr. |
| | | | | | | | | | | | |
| | | <i>överföres</i> | 3812 | 89 | | 442,5 | | | 28381 | 6815,5 | 2986,92 |
| 128 | 3018-3025 | <i>Sten till höger anlägges runt</i> | | | | 7,0 | | | | | |
| | | <i>stenväg</i> | | | | | | | 525 | | |
| | | <i>Planering</i> | | | | | | | 70 | | |
| | | <i>Grusning</i> | | | | | | | 189 | | |
| | 3075 | <i>Sten sten till höger borttages</i> | | | | | | | 5- | | |
| | 3078 | <i>Trumma, cementbän 6"</i> | | | | | | | 12- | | |
| | | <i>Stöpp från trumman gräves</i> | | | | | | | 2- | | |
| | 3090 | <i>Sten till höger borttages</i> | | | | | | | 2- | | |
| | 3116 | <i>Sten till vänster "</i> | | | | | | | 2- | | |
| 129 | 3025-3120 | <i>Sten till höger</i> | | | | 95,0 | | | 950 | | |
| | | <i>Planering</i> | | | | | | | 1425 | | |
| | | <i>Grusning</i> | | | | | | | 3848 | | |
| 130 | 3120-3132 | <i>Sten till höger anlägges</i> | | | | 12,0 | | | 240 | | |
| | | <i>Planering</i> | | | | | | | 120 | | |
| | | <i>Grusning</i> | | | | | | | 324 | | |
| | 3132 | <i>Tåg från Fyrängen från</i> | | | | | | | | | |
| | | <i>vänster</i> | | | | | | | | | |
| | 3140 | <i>Trumma, cementbän 6"</i> | | | | | | | 12- | | |
| | | <i>Stöpp därifrån till vänster</i> | | | | | | | 2- | | |
| 131 | 3132-3180 | <i>Sten till höger</i> | | | | 98,0 | | | 960 | | |
| | | <i>Planering</i> | | | | | | | 480 | | |
| | | <i>Grusning</i> | | | | | | | 1296 | | |
| | 3236 | <i>Sten till höger borttages</i> | | | | | | | 150 | | |
| | 3238 | <i>Sten " " "</i> | | | | | | | 150 | | |
| | 3246 | <i>Sten sten till höger borttages</i> | | | | | | | 5- | | |
| | 3248 | <i>Sten " " "</i> | | | | | | | 150 | | |
| | | <i>överföres</i> | 3812 | 89 | | 604,5 | | | 43458 | 6815,5 | 2986,92 |

| Vägsträckors | | Fastigheters beteckning och ägare, vägbyggnads- arbets beskaffenhet m. m. | Delaktig- het i byggnads- kostnad | | Vägsträckors | | Bygg- nads- kostnad | | Summa | | | |
|--------------|--|--|--|-----|----------------|---|---------------------------|-----|-------|---------------|----------------------|-----|
| num- mer | avstånd från mätningens begynnelse- punkt | | Kr. | öre | längd meter | bygg- nads- kostnad för 1 meter | Kr. | öre | meter | väg- längd | byggnads- kostnad | |
| | meter | | | | | | | | | | Kr. | öre |
| | | <i>överfört</i> | 3812 | 89 | | | | | | | | |
| | 139 3485-3560 | <i>Stike till högen anlägges</i> | | | 909,5 | | | 659 | 18 | 6815,5 | 2986 | 92 |
| | | <i>Breddning och planering</i> | | | 75,0 | | | 15 | - | | | |
| | | <i>Grusning</i> | | | | | | 15 | - | | | |
| | 3645 | <i>Sten till högen baktages</i> | | | | | | 24 | - | | | |
| | 3647 | <i>Summa, emellan 6"</i> | | | | | | 8 | - | | | |
| | 140 3560-3682 | <i>Stike till högen anlägges</i> | | | 98,2 | 91,5 | | 92 | 79 | | | |
| | | <i>Breddning och planering</i> | | | | | | | | | | |
| | | <i>Grusning</i> | | | | | | | | 1082,7 | 8259,7 | |
| | | <i>Väglott nr 19</i> | 25 | 23 | | | | | | | | |
| | | <i>Se lotten nr 26 av Or- söjs allmänning, äjare Karl Nilsson</i> | | | | | | | | | | |
| | 3674 | <i>Sten till högen baktages</i> | | | | | | 150 | | | | |
| | 140 3682-3680 | <i>Stike till högen anlägges</i> | | | 31,8 | 94,5 | | 20 | 61 | | | |
| | | <i>Breddning och planering</i> | | | | | | | | | | |
| | | <i>Grusning</i> | | | | | | | | | | |
| | 141 3680-3683 | <i>Stike till högen anlägges</i> | | | 4,3 | 73,0 | | 3 | 12 | | | |
| | | <i>Planering och breddning</i> | | | | | | | | | | |
| | | <i>Grusning</i> | | | | | | | | 26,1 | 25 | 23 |
| | | <i>Väglott nr 20</i> | 25 | 23 | | | | | | | | |
| | | <i>Se lotten nr 26 av Or- söjs allmänning, äjare Maur Uhrotion</i> | | | | | | | | | | |
| | 141 3683-3700 | <i>Stike till högen anlägges</i> | | | 15,7 | 73,0 | | 11 | 48 | | | |
| | | <i>Planering och breddning</i> | | | | | | | | | | |
| | | <i>Grusning</i> | | | | | | | | | | |
| | | <i>överföres</i> | 3863 | 35 | 15,7 | | | 11 | 48 | 7924,3 | 3888 | 12 |

| Vägsträckors | | Fastigheters beteckning och ägare, vägbyggnads- arbetes beskaffenhet m. m. | Delaktig- het i byggnads- kostnad | | Vägsträckors | | Bygg- nads- kostnad | | Summa | | |
|--------------|--|--|--|-----|----------------|---|---------------------------|-------|------------------------|----------------------|------|
| num- mer | avstånd från mätningens begynnelse- punkt | | Kr. | öre | längd meter | bygg- nads- kostnad för 1 meter | Kr. | öre | väg- längd meter | byggnads- kostnad | |
| | meter | | | | | | | | | Kr. | öre |
| | | överförde | 3863 | 35 | 15,7 | | | 11 48 | 7924,3 | 3838 | 12 |
| av 142 | 3700 - 3712,4 | Like till höger anläggas Planering och breddning Grusning | | | 13,4 | 102,5 | 13,75 | | | 29,1 | 2523 |
| | coll. 44. | <u>Väglott nr 21</u> Av lotten nr 26 av On- soijs allmanning, ägare And. M. Anderson. | 25 | 23 | | | | | | | |
| av 142 | 3713,4 - 3738 | Like till höger anläggas Planering och breddning Grusning | | | 24,6 | 102,5 | 2523 | | | 24,6 | 2523 |
| | | <u>Väglott nr 22</u> Av lotten nr 26 av Onsoijs allmanning, ägare P. A. Pettersson m.fl. | 25 | 23 | | | | | | | |
| av 142 | 3738 - 3740 | Like till höger anläggas Planering och breddning Grusning | | | 2,0 | 102,5 | 2 02 | | | | |
| | 3749 | Sten till höger borttages | | | | | | 2 - | | | |
| av 143 | 3740 - 3755,4 | Like till höger anläggas Breddning och planering Grusning | | | 15,4 | 137,5 | 2131 | | | 17,4 | 2523 |
| | | <u>Väglott nr 23</u> Av lottarna nr 23 och 26 av Onsoijs allmanning, ägare Johan Pettersson | 36 | 59 | | | | | | | |
| | 3757 | Sten till vänster borttages | | | | | | 150 | | | |
| | | överföres | 3950 | 40 | | | | 150 | 7925,4 | 3913 | 81 |

| Vägsträckors | | Fastigheters beteckning och ägare, vägbyggnads- arbetes beskaffenhet m. m. | Delaktig- het i byggnads- kostnad | | Vägsträckors | | Byggnads- kostnad | | Summa | | |
|--------------|--|---|--|-----|----------------|---|----------------------|--------|------------------------|----------------------|-----|
| num- mer | avstånd från mätningens begynnelse- punkt | | Kr. | öre | längd meter | bygg- nads- kostnad för 1 meter | Kr. | öre | våg- längd meter | byggnads- kostnad | |
| | meter | | | | | | | | | Kr. | öre |
| | | överfört | 3950 | 40 | | | | 150 | 7995.4 | 3913.81 | |
| | 3760 | Sten till höger borttages | | | | | | 150 | | | |
| av. 143 | 3755.5 - 3760 | Bike till höger anlägges | | | 46 | 1375 | 629 | | | | |
| | | Breddning och planering | | | | | | | | | |
| | | Grusning | | | | | | | | | |
| | 3770 | Sten mitt i vägen borttages | | | | | | 150 | | | |
| | 3786 | Sten till höger, | | | | | | 150 | | | |
| | | obs! denna sten ligger på väglott nr 24 men bort- tagande hör till lot. 23. | | | | | | | | | |
| av. 144 | 3760 - 3784.9 | Bike till höger anlägges | | | 24.9 | 975 | 2430 | | | | |
| | | Breddning och planering | | | | | | | | | |
| | | Grusning | | | | | | | 29.5 | 3659 | |
| | | <u>Väglott nr 24</u> | 549 | 86 | | | | | | | |
| | | högenheten Ljprängen, ägare And. Joh. Ranson | | | | | | | | | |
| av. 144 | 3784.9 - 3840 | Bike till höger anlägges | | | 55.1 | 975 | 5370 | | | | |
| | | Breddning och planering | | | | | | | | | |
| | | Grusning | | | | | | | | | |
| | 3844 | Trumma, som stöpas emellan fall från kinnman saknas | | | | | | | | | |
| | 3850 | Sten till vänster borttages | | | | | | 150 | | | |
| | 3852 | Sten till vänster | | | | | | 10 - | | | |
| | 3862 | Sten till vänster | | | | | | 150 | | | |
| 145 | 3840 - 3862 | Bike till höger anlägges | | | 22.0 | | 550 | | | | |
| | | Planering och breddning | | | | | | 66.0 | | | |
| | | Grusning | | | | | | 122.1 | | | |
| | | överfört | 4500 | 26 | 77.1 | | 91.01 | 8024.9 | 3950 | 40 | |

| Vägsträckors | | Fastlgheters beteckning och ägare, vägbyggnads- arbetes beskaffenhet m. m. | Delaktig- het i byggnads- kostnad | | Vägsträckors | | Bygg- nads- kostnad | | Summa | | |
|--------------|--|---|--|-----|--------------|---|---------------------------|-------|---------------|----------------------|-----|
| num- mer | avstånd från mätningens begynnelse- punkt | | Kr. | öre | längd | bygg- nads- kostnad för 1 meter | Kr. | öre | våg- längd | byggnads- kostnad | |
| | meter | | | | | | | | | meter | Kr. |
| | | överfört | 4500 | 26 | 771 | | | 9101 | 80249 | 3950 | 40 |
| | 3866 | Sten mitt i vägen bortlagas | | | | | | 150 | | | |
| | 3882 | Sten till vänster | | | | | | 150 | | | |
| | 3885 | Sten till höger | | | | | | 150 | | | |
| | 3887 | Sten till vänster | | | | | | 150 | | | |
| | 3888 | Sten till höger | | | | | | 150 | | | |
| 146 | 3862-3888 | Bike till höger anlägges | | | | 260 | | 650 | | | |
| | | Breddning till v. och planering | | | | | | 1690 | | | |
| | | Grusning | | | | | | 1443 | | | |
| | 3910 | Väg till höger från lotterna 23 och 26 av Onsoys allmänning | | | | | | | | | |
| 147 | 3888-3950 | Bike till höger anlägges | | | | 620 | | 1550 | | | |
| | | Breddning till v. och planering | | | | | | 2480 | | | |
| | | Grusning | | | | | | 3441 | | | |
| | 3961 | Sten till vänster bortlagas | | | | | | 150 | | | |
| | 3961 | Sten till höger | | | | | | 150 | | | |
| | 3962 | Sten till vänster | | | | | | 150 | | | |
| 148 | 3950-3967 | Bike till höger anlägges | | | | 170 | | 425 | | | |
| | | Fyllning och planering | | | | | | 510 | | | |
| | | Grusning | | | | | | 944 | | | |
| 149 | 3967-3993 | Bike till höger anlägges (strängt) | | | | 260 | | 26 - | | | |
| | | Breddning och planering | | | | | | 1040 | | | |
| | | Grusning | | | | | | 1443 | | | |
| | 4000 | Summa av sten eller röi efter styrelsens beslut, utförs på gemensam bekostnad | | | | | | | | | |
| | 4030 | Sten till vänster bortlagas | | | | | | 10 - | | | |
| | | överföres | 4500 | 26 | 2081 | | | 29517 | 80249 | 3950 | 40 |

| Vägsträckors | | Fastigheters beteckning och ägare, vägbyggnads- arbetes beskaffenhet m. m. | Delaktig- het i byggnads- kostnad | | Vägsträckors | | Bygg- nads- kosnad | | Summa | |
|--------------|--|---|--|--|--------------------------|---------------|--------------------------|--------|-------|-------|
| num- mer | avstånd från mätningens begynnelse- punkt | | längd | byggnads- kostnad för 1 meter | Bygg- nads- kosnad | väg- längd | byggnads- kostnad | Summa | | |
| | meter | | | | | | | Kr. | öre | meter |
| | | | | | | | | | | |
| | | <i>överfört</i> | 4500 | 26 | 298,1 | | 29517 | 8024,9 | 3950 | 40 |
| 150 | 3993-4030 | Fyllning; 0,25 meters höjd, och planering | | | 37,0 | | 2590 | | | |
| | | Sten till vänster anläggas | | | | | 925 | | | |
| | | Grusning | | | | | 2202 | | | |
| 151 | 4030-4043 | Sten till vänster anläggas | | | 13,0 | | 325 | | | |
| | | Fyllning och planering | | | | | 325 | | | |
| | | Grusning | | | | | 683 | | | |
| | | 4046 Sten till vänster borttages | | | | | 50 | | | |
| 152 | 4043-4055 | Fyllning och planering | | | 12,0 | | 3- | | | |
| | | Grusning | | | | | 630 | | | |
| | | 4063 Sten till vänster borttages | | | | | 150 | | | |
| 153 | 4055-4071 | Planering | | | 16,0 | | 4- | | | |
| | | Grusning | | | | | 560 | | | |
| | | 4072 Sten till vänster borttages | | | | | 150 | | | |
| | | 4075 Sten " " " | | | | | 150 | | | |
| | | 4076 Sten " " " | | | | | 150 | | | |
| | | 4078 Sten " " " | | | | | 150 | | | |
| | | 4080 Sten " " " | | | | | 2- | | | |
| | | 4085 Sten " " " | | | | | 2- | | | |
| | | 4086 Två stenar till höger | | | | | 3- | | | |
| | | 4086 Sten mitt i vägen | | | | | 150 | | | |
| 154 | 4071-4086 | Fyllning och planering | | | 15,0 | | 1250 | | | |
| | | Grusning | | | | | 788 | | | |
| | | 4088 Sten till vänster borttages | | | | | 150 | | | |
| | | 4089 Två stenar till vänster borttages | | | | | 3- | | | |
| | | 4090 Sten till höger borttages | | | | | 3- | | | |
| | | <i>överföres</i> | 4500 | 26 | 301,1 | | 42895 | 8024,9 | 3950 | 40 |

| Vägsträckors | | Fastigheters beteckning och ägare, vägbyggnads- arbetes beskaffenhet m. m. | Delaktig- het i byggnads- kostnad | | Vägsträckors | | Bygg- nads- kostnad | | Summa | | |
|--------------|--|---|--|--|--------------|----------------------|---------------------------|----------------------|-------|-----|-----|
| num- mer | avstånd från mätningens begynnelse- punkt | | längd | byggnads- kostnad för 1 meter | längd | byggnads- kostnad | våg- längd | byggnads- kostnad | meter | Kr. | öre |
| | meter | | | | | | | | | | |
| | | <i>överfört</i> | 4500 | 26 | 301.1 | | 42895 | 8024.9 | 2950 | 40 | |
| | 4091 | <i>Sten till vänster bortlagas</i> | | | | | 150 | | | | |
| | 4099 | <i>Sten " " "</i> | | | | | 3 - | | | | |
| | 4101 | <i>Sten " " "</i> | | | | | 150 | | | | |
| | 4102 | <i>Sten " " "</i> | | | | | 150 | | | | |
| | 4103 | <i>Sten " " "</i> | | | | | 150 | | | | |
| | 4105 | <i>Sten " " "</i> | | | | | 150 | | | | |
| 155 | 4086 - 4108 | <i>Planering</i> | | | 22.0 | | 980 | | | | |
| | | <i>Grusning</i> | | | | | 1085 | | | | |
| | 4109 | <i>Sten till höger bortlagas</i> | | | | | 250 | | | | |
| | 4110 | <i>Sten " " "</i> | | | | | 250 | | | | |
| 156 | 4108 - 4124 | <i>Fyllning och planering</i> | | | 16.0 | | 10 - | | | | |
| | | <i>Grusning</i> | | | | | 792 | | | | |
| | 4169 | <i>Sten till vänster bortlagas</i> | | | | | 150 | | | | |
| | 4171 | <i>Sten " " "</i> | | | | | 150 | | | | |
| | 4185 | <i>Sten till höger</i> | | | | | 150 | | | | |
| | 4187 | <i>Sten " " "</i> | | | | | 150 | | | | |
| | 4194 | <i>Sten " " "</i> | | | | | 150 | | | | |
| 157 | 4124 - 4208 | <i>Planering</i> | | | 84.0 | | 2520 | | | | |
| | | <i>Grusning</i> | | | | | 2772 | | | | |
| 158 | 4208 - 4213 | <i>Sten till vänster anlaggs</i> | | | 5.0 | 148 | 742 | | | | |
| | | <i>Fyllning och planering</i> | | | | | | | | | |
| | | <i>Grusning</i> | | | | | | | | | |
| | | | | | | | | 428.1 | 54986 | | |
| | | <i>Väglott nr 25</i> | 769 | 32 | | | | | | | |
| | | <i>1/2 mantal Gårdsorp</i> | | | | | | | | | |
| | | <i>ägar C. O. Andersson</i> | | | | | | | | | |
| | 4218 | <i>Trumma, stundtill med arbeta</i> | | | | | 5 - | | | | |
| | | <i>överfört</i> | 5269 | 58 | | | 5 - | 8453.0 | 4800 | 26 | |

| Vägsträckors | | Fastigheters beteckning och ägare, vägbyggnads- arbets beskaffenhet m. m. | Delaktig- het i byggnads- kostnad | | Vägsträckors | | Bygg- nads- kostnad | | Summa | | |
|--------------|--|--|--|-----|--------------|---|---------------------------|-----|---------------|----------------------|---------|
| num- mer | avstånd från mätningens begränsnings- punkt | | Kr. | öre | längd | bygg- nads- kostnad för 1 meter | Kr. | öre | våg- längd | byggnads- kostnad | |
| | meter | | | | | | | | | meter | Kr. |
| | | <i>överfört</i> | 5269 | 58 | | | | 5- | 8453.0 | 4500 | 26 |
| 158 | 4213-4228 | <i>Stige till vänster anlägges</i> | | | 15.0 | 148 | 23 | 18 | | | |
| | | <i>Fyllning och planering</i> | | | | | | | | | |
| | | <i>Grusning</i> | | | | | | | | | |
| | 4236 | <i>Sten till höger borttages</i> | | | | | | 1 | 50 | | |
| | 4243 | <i>Sten till vänster "</i> | | | | | | 1 | 50 | | |
| | 4247 | <i>Sten "</i> | | | | | | 1 | 50 | | |
| 159 | 4228-4252 | <i>Stige till vänster anlägges</i> | | | 24.0 | | | 6- | | | |
| | | <i>Planering</i> | | | | | | 4 | 80 | | |
| | | <i>Grusning</i> | | | | | | 11 | 52 | | |
| | 4266 | <i>Sten till vänster borttages</i> | | | | | | 1 | 50 | | |
| 160 | 4252-4273 | <i>Planering med stenbrytning</i> | | | 21.0 | | | 5 | 25 | | |
| | | <i>Grusning</i> | | | | | | 10 | 08 | | |
| 161 | 4273-4300 | <i>Stige på båda sidor av vägen</i> | | | 27.0 | | | | | | |
| | | <i>anlägges</i> | | | | | | 6 | 75 | | |
| | | <i>Planering</i> | | | | | | 5 | 40 | | |
| | | <i>Grusning</i> | | | | | | 12 | 96 | | |
| | 4305 | <i>Sten till höger borttages</i> | | | | | | 1 | 50 | | |
| | 4306 | <i>Sten " "</i> | | | | | | 1 | 50 | | |
| | 4324 | <i>Trumma, cementb., 6"</i> | | | | | | 12- | | | |
| 162 | 4300-4324 | <i>Stige på båda sidor anlägges</i> | | | 24.0 | | | 6- | | | |
| | | <i>Fyllning på vägen, 3 dm tjock,</i> | | | | | | | | | |
| | | <i>planering</i> | | | | | | 26 | 40 | | |
| | | <i>Grusning</i> | | | | | | 10 | 80 | | |
| | 4366 | <i>Trumma, cementb., 6"</i> | | | | | | 12- | | | |
| 163 | 4324-4380 | <i>Stige på höger sida anlägges</i> | | | 56.0 | | | 14- | | | |
| | | <i>Fyllning på vägen, 3 dm tjock,</i> | | | | | | | | | |
| | | <i>överföres</i> | 5269 | 58 | 167.0 | | | 180 | 14 | 8453.0 | 4500 26 |

| Vägsträckors | | Fastigheters beteckning och ägare, vägbyggnads- arbetes beskaffenhet m. m. | Delaktig- het i byggnads- kostnad | | Vägsträckors | | Bygg- nads- kostnad | | Summa | | |
|--------------|--|---|--|-----|----------------|---|---------------------------|-------|------------------------|----------------------|-----|
| num- mer | avstånd från mätningens begynnelse- punkt | | Kr. | öre | längd meter | bygg- nads- kostnad för 1 meter | Kr. | öre | väg- längd meter | byggnads- kostnad | |
| | meter | | | | | | | | | Kr. | öre |
| | | överfört | 5269 | 58 | 167.0 | | | 18014 | 8783.0 | 4500 | 26 |
| | | planering | | | | | | 61 | 60 | | |
| | | Grusning | | | | | | 25 | 20 | | |
| 164 | 4380-4405 | Stike på höger sida anlägges | | | 25.0 | | | 5 | - | | |
| | | Fyllning på vägen, 1.5 dm | | | | | | | | | |
| | | grök, planering | | | | | | 15 | - | | |
| | | Grusning | | | | | | 11 | 25 | | |
| | 4485 | Två stumar mitt i vägen bort- tages | | | | | | 3 | - | | |
| | 4486 | Sten till höger borttages | | | | | | 1 | 50 | | |
| 165 | 4405-4487 | Nybyggnad av väg över åkern | | | 82.0 | | | | | | |
| | | Borttagande av matjord och planering | | | | | | 73 | 80 | | |
| | | Åker på båda sidor | | | | | | 16 | 40 | | |
| | | Grusning | | | | | | 34 | 44 | | |
| 166 | 4487-4510 | Stike på höger sida och planering | | | 23.0 | | | 5 | 75 | | |
| | | Grusning | | | | | | 9 | 66 | | |
| 167 | 4510-4589 | Väg genom tomterna | | | 79.0 | | | | | | |
| | | Grusning | | | | | | 21 | 33 | | |
| 168 | 4589-4660 | Ny väg över åkern | | | 71.0 | | | | | | |
| | | Borttagande av matjord, åker på båda sidor, planering | | | | | | 78 | 10 | | |
| | | Grusning | | | | | | 28 | 76 | | |
| | 4750 | Sten till vänster borttages | | | | | | 1 | 50 | | |
| | 4755 | Sten mitt i vägen borttages | | | | | | 1 | 50 | | |
| 169 | 4660-4780 | Gammal väg som struddas | | | 120.0 | | | | | | |
| | | överföres | 5269 | 58 | 567.0 | | | 57393 | 8453.0 | 4500 | 26 |

Delningslängd försök underkastad den tid man kan är bar av enkla vägen Stenstorp - Tolskepp och Gottorp - Tolskepp i Västra socken av Östergötlands län; uppmätd år 1931.

| Vägsträckors | | Fastigheters beteckning och ägare, vägsträckors beskaffenhet m. m. | Delaktighet i Årlig underhållskostnad | | Vägsträckors | | Årlig underhållskostnad | | Summa | | |
|--------------|---|---|---------------------------------------|-----|--------------|--------------------------------------|-------------------------|-----|----------|-------------------------|-----|
| nummer | avstånd från mätningens begynnelsepunkt | | Kr. | öre | längd | Årliga underhållskostnad för 1 meter | Kr. | öre | våglängd | Årlig underhållskostnad | |
| | meter | | | | | | | | | meter | Kr. |
| | | <u>Väglott nr 1</u> | 7562 | | | | | | | | |
| | | 1/4 minut Tolskepp, ägar Nils Hansson | | | | | | | | | |
| 1 | 0-10 | <u>Första skiftet</u> Fast väg, öppen, vån anslutningsgrenar till allmänna vägen och värdplan, diken på båda sidor skola underhållas av markägaren. | | | 10 | 43 | 4 | 30 | | | |
| | | 85 Summa av sten | | | | | | | 1 | - | |
| 2 | 10-135 | Fast väg, öppen, diken på båda sidor skola hållas av markägaren | | | 125 | 21 | 26 | 25 | | | |
| 3 | 135-176.1 | Fast väg, öppen, dike på höger sida | | | 41.1 | 20 | 9 | 22 | | | |
| | | Summa | | | 176.1 | | 39 | 77 | | | |
| | | <u>Andra skiftet</u> | | | | | | | | | |
| 4 | 250-360 | Fast väg, öppen, dike saknas | | | 110 | 20 | 22 | - | | | |
| 5 | 360-434.9 | Fast väg, öppen, dike på båda sidor | | | 74.9 | 18.5 | 13 | 85 | | | |
| | | Summa | | | 184.9 | | 35 | 85 | 361 | 7562 | |
| | | <u>Väglott nr 2</u> | 2319 | | | | | | | | |
| | | 1/12 minut Tolskepp och lot nr 15 av Ansvors all- ägare E. O. Andersson | | | | | | | | | |
| | | <u>Första skiftet</u> | | | | | | | | | |
| 5 | 434.9-512 | Fast väg, öppen, dike på båda sidor | | | 77.1 | 18.5 | 14 | 27 | | | |
| | | överförs | 98 | 81 | 77.1 | | 14 | 27 | 361 | 7562 | |

| Vägsträckors | | Fastigheters beteckning och ägare, vägsträckors beskaffenhet m. m. | Delaktighet i årlig underhållskostnad | | Vägsträckors | | Årlig underhållskostnad | | Summa | | |
|--------------|---|---|---------------------------------------|-----|--------------|--------------------------------------|-------------------------|------|----------|-------------------------|-----|
| nummer | avstånd från mätningens begynnelsepunkt | | Kr. | öre | längd | Årliga underhållskostnad för 1 meter | Kr. | öre | väglängd | Årlig underhållskostnad | |
| | meter | | | | | | | | | meter | öre |
| | | <i>överfört</i> | 9881 | | 771 | | 1427 | 361 | 7562 | | |
| | 512 | <i>Summa av sten 1.0 x 1.0 underhållens på gemensam beteckning</i> | | | | | | | | | |
| av | 6 | 512-519 | | | | | | | | | |
| | | <i>Fast väg, skog på högra sidan, dike på h. sidan</i> | | | | 79 | 18 | 143 | | | |
| | | <i>Summa</i> | | | | 85.0 | | 1570 | | | |
| | | <i>Andra skiftet</i> | | | | | | | | | |
| | | <i>Av Bläckkämsvägen</i> | | | | | | | | | |
| av | 50 | 294-307 | | | | | | | | | |
| | | <i>Fast väg, öppen, diken på båda sidor</i> | | | | 15.6 | 17 | 267 | | | |
| | | 308 <i>Väg från höger från Tolskegg till J.</i> | | | | | | | | | |
| av | 51 | 307-312 | | | | | | | | | |
| | | <i>Fast väg, öppen till vänster, åker, skog till höger, dike saknas.</i> | | | | 55.4 | 87 | 482 | | | |
| | | <i>Summa</i> | | | | 71.0 | | 749 | 156 | 2319 | |
| | | <i>Väglott nr 3</i> | 6077 | | | | | | | | |
| | | <i>1/10 mantal Tolskegg m. l. 1³⁵, ägare Fiskeby Fabrics Aktiefabrik</i> | | | | | | | | | |
| | | <i>Första skiftet</i> | | | | | | | | | |
| | | <i>Av Stenstorsvägen</i> | | | | | | | | | |
| | | 591 <i>Summa av cementör 12"</i> | | | | | | 3- | | | |
| av | 6 | 519.9-649 | | | | | | | | | |
| | | <i>Fast väg, skog på högra sidan, dike på högra sidan</i> | | | | 100.0 | 18.0 | 18- | | | |
| | | <i>Summa</i> | | | | 100.0 | | 21- | | | |
| | | <i>Andra skiftet</i> | | | | | | | | | |
| | | <i>Av Bläckkämsvägen</i> | | | | | | | | | |
| | | 78 <i>Summa av cementör 6"</i> | | | | | | 1- | | | |
| | | <i>överförs.</i> | 15958 | | | | | 1- | 517 | 9881 | |

| Vägsträckors | | Fastigheters beteckning och ägare, vägsträckors beskaffenhet m. m. | Delaktighet i årlig underhållskostnad | | Vägsträckors | | Årlig underhållskostnad | | Summa | | | | |
|--------------|---|--|---------------------------------------|-----|--------------|--------------------------------------|-------------------------|-----|----------|-------|-----|-----|----|
| nummer | avstånd från mätningens begynnelsepunkt | | Kr. | öre | längd | årliga underhållskostnad för 1 meter | Kr. | öre | våglängd | meter | Kr. | öre | |
| | meter | | | | | | | | | | | | |
| | | överföres | 159 | 58 | | | 1 | - | 517 | 98 | 81 | | |
| av 50 | 63.3 - 291.4 | Fast väg, öppen, diken på båda sidor | | | 228 | 17 | 38 | 77 | | | | | |
| | | Summa | | | 228 | 17 | 38 | 77 | 328 | 1 | 60 | 77 | |
| | | <u>Väglott nr 4.</u> | 88 | 36 | | | | | | | | | |
| | | 3/20 mantel Tolstorp om 1, | | | | | | | | | | | |
| | | 1 ³⁴ och 1 ³⁶ , ägare Fiskaby | | | | | | | | | | | |
| | | Fabriks Aktiefördrag | | | | | | | | | | | |
| av 6 | 619.9 - 72.0 | Fast väg, stog på högra sidan | | | 100 | 18 | 18 | 01 | | | | | |
| | | dike på högra sidan | | | | | | | | | | | |
| | 7720 - 991 | Fast väg, stog på båda sidor | | | 271 | 17 | 46 | 07 | | | | | |
| | | dike på vänstra sidan | | | | | | | | | | | |
| | 1091 | Summa av cementhö, 6" | | | | | 1 | - | | | | | |
| | 8991 - 1091 | Fast väg, stog på båda sidor | | | 100 | 15 | 15 | 50 | | | | | |
| | | intet dike | | | | | | | | | | | |
| | 91091 - 1135 | Fast väg, stog på båda sidor | | | 44 | 16 | 7 | 04 | | | | | |
| | | dike på högra sidan | | | | | | | | | | | |
| av 10 | 1135 - 1138.4 | Lös väg över myr, stog på | | | 3 | 22 | 7 | 4 | | | | | |
| | | båda sidor | | | | | | | 518 | 5 | 88 | 36 | |
| | | <u>Väglott nr 5</u> | 6 | 51 | | | | | | | | | |
| | | Lott nr 14 av Onorps | | | | | | | | | | | |
| | | allmänning, ägare Fiskaby | | | | | | | | | | | |
| | | Fabriks Aktiefördrag | | | | | | | | | | | |
| av 10 | 1138.4 - 1182 | Lös väg över myr, stog på | | | 29 | 22 | 6 | 51 | | | | | |
| | | båda sidor | | | | | | | 29 | 6 | 6 | 51 | |
| | | <u>Väglott nr 6</u> | 3 | 52 | | | | | | | | | |
| | | 1/4 mantel Eskemilern, | | | | | | | | | | | |
| | | ägare Fiskaby Fabriks | | | | | | | | | | | |
| | | överföres | 259 | 97 | | | | | 139 | 3 | 2 | 254 | 46 |

| Vägsträckors | | Fastigheters beteckning och ägare, vägsträckors beskaffenhet m. m. | Delaktighet i | | Vägsträckors | | Årlig | | Summa | | | |
|--------------|--|--|-----------------------------------|--|--------------|--|---------------|-----------------------------------|-------|---------------|-----------------------------------|-----|
| num- mer | avstånd från mätningens begynnelse- punkt | | Årlig un- derhålls- kostnad | Årlig un- derhålls- kost- nad för 1 meter | längd | Årlig un- derhålls- kost- nad | våg- längd | Årlig un- derhålls- kostnad | | våg- längd | Årlig un- derhålls- kostnad | |
| | meter | | | | | | | Kr. | öre | | Kr. | öre |
| | | | | | | | | | | | | |
| | | överföres | | | | | | | | | | |
| | | Aktieföretag | 257 | 97 | | | | | | 1393.2 | 257 | 45 |
| av | 10.1168-1184 | Lös väg över myr, stog på båda sidor | | | 16.0 | 22.0 | 3.52 | | | | | |
| | | Väglopp nr 7 | 4 | 93 | | | | | | 16.0 | 3.52 | |
| | | Rägenheten Mussgo, ägare Johan Andersson | | | | | | | | | | |
| av | 10.1184-1190 | Lös väg över myr, stog på båda sidor | | | 6.0 | 22.0 | 1.33 | | | | | |
| av | 11.1190-1207 | Lös väg över myr, stog på vänster sida, intet dike | | | 18.7 | 19.3 | 3.60 | | | 24.7 | 4.93 | |
| | | Väglopp nr 8 | 43 | 74 | | | | | | | | |
| | | Rägenheten Sjöbacka, ägare | | | | | | | | | | |
| av | 11.1207-1215 | Lös väg över myr, stog på v. sida, intet dike | | | 6.3 | 19.3 | 1.23 | | | | | |
| | 1224 | Trumma av trä eller järnror | | | | | | | | | | |
| | 12.1215-1225 | Lös väg över myr, stog på vänster sida, dike på vänster sida | | | 10.0 | 21.3 | 2.13 | | | | | |
| | 13.1225-1320 | Fämligen fast väg, myr på högra sidan, stog till väns- ter, intet dike | | | 95.0 | 19.3 | 18.34 | | | | | |
| | 14.1320-1350 | Fast väg, stog på båda sidor, intet dike | | | 30.0 | 14.0 | 4.20 | | | | | |
| | 1353 | Trumma av cementör 6" | | | | | | | | | | |
| | 15.1350-1420 | Fast väg, stog på båda sidor, dike på vänster sida | | | 70.0 | 15.0 | 10.50 | | | | | |
| | 1439 | Trumma av cementör 6" | | | | | | | | | | |
| | | överföres | 306 | 64 | 211.3 | | | 39 | 40 | 1433.9 | 262 | 90 |

| Vägsträckors | | Fastigheters beteckning och ägare, vägsträckors beskaffenhet m. m. | Delaktighet i årlig underhållskostnad | | Vägsträckors | | Årlig underhållskostnad | | Summa | | |
|--------------|---|---|---------------------------------------|-----|--------------|-------------------------------------|-------------------------|--------|----------|------|-----|
| nummer | avstånd från mätningens begynnelsepunkt | | Kr. | öre | längd | årlig underhållskostnad för 1 meter | Kr. | öre | våglängd | Kr. | öre |
| | meter | | | | | | | | | | |
| | | överföret | 306 | 64 | 211.3 | | 3940 | | 14839 | 262 | 90 |
| | 1438 | Stolopp åt höger, 10 m | | | | | 10 | | | | |
| | 16 1420-1438 | Fast väg, skog på båda sidor intet dike | | | 18.0 | 13.5 | 243 | | | | |
| | 17 1438-1450 | Fast väg, skog på båda sidor dike på vänster sida | | | 12.0 | 10.0 | 120 | | | | |
| no | 18 1450-1456 | Fast väg, skog på båda sidor intet dike | | | 6.8 | 9.0 | 61 | | 248.1 | 4374 | |
| | | <u>Väglott nr 9.</u> Bägenbeton Nona Lund, ägare Julius Andersson. | 878 | | | | | | | | |
| no | 18 1456.8-1508 | Fast väg, skog på båda sidor intet dike | | | 51.2 | 9.0 | 461 | | | | |
| | 19 1508-1526 | Fast väg, skog på båda sidor, dike på vänster sida | | | 18.0 | 9.7 | 175 | | | | |
| | 1526 | Stolopp åt vänster | | | | | 10 | | | | |
| no | 20 1526-1537 | Fast väg, skog på båda sidor intet dike | | | 26.7 | 8.7 | 232 | | 95.9 | 878 | |
| | | <u>Väglott nr 10.</u> 3/32 mantal Skonatorp, ägare Pontus Tull Första skiftet. | 6761 | | | | | | | | |
| no | 20 1537.7-1560 | Fast väg, skog på båda sidor, intet dike | | | 7.5 | 8.7 | 64 | | | | |
| | 1568 | Trumma, stendike | | | | | 1 | | | | |
| | 21 1560-1570 | Fast väg, skog på båda sidor | | | 10.0 | 9.7 | 97 | | | | |
| | | överföres | 383 | 03 | 17.3 | | 261 | 1777.9 | 315 | 42 | |

| Vägsträckors | | Fastigheters beteckning och ägare, vägsträckors beskaffenhet m. m. | Delaktighet i årlig underhållskostnad | | Vägsträckors | | Årlig underhållskostnad | | Summa | | |
|--------------|--|--|---------------------------------------|-----|--------------|--|-------------------------|-----|---------------|-----|-----|
| num- mer | avstånd från mätningens begynnelse- punkt | | Kr. | öre | längd | årliga under- hålls- kost- nad för 1 meter | Kr. | öre | våg- längd | Kr. | öre |
| | meter | | | | | | | | | | |
| | | <i>överfört</i> | 383 | 00 | 17.3 | | 261 | | 1777.9 | 315 | 42 |
| | | <i>dike på vänster sida</i> | | | | | | | | | |
| | 22.1570-1590 | <i>Fast väg, skog på båda sidor</i> | | | 20.0 | 97 | 194 | | | | |
| | | <i>dike på höger sida</i> | | | | | | | | | |
| | 23.1590-1610 | <i>Fast väg, skog på båda sidor</i> | | | 20.0 | 93 | 186 | | | | |
| | | <i>dike på högra sidan</i> | | | | | | | | | |
| | 1623 | <i>Trumma av cementhö 6"</i> | | | | | 1 | - | | | |
| | 1676 | <i>Trumma av trä</i> | | | | | 75 | | | | |
| | 24.1610-1800 | <i>Fast väg, skog på båda sidor</i> | | | 190.0 | 8.0 | 1520 | | | | |
| | | <i>intet dike</i> | | | | | | | | | |
| | 1850 | <i>Tåg två höger från Nils Lausons skog</i> | | | | | | | | | |
| oo | 25.1800-1870.3 | <i>Fast väg, skog på båda sidor</i> | | | 70.3 | 7.3 | 513 | | | | |
| | | <i>intet dike</i> | | | | | | | | | |
| | | <i>Summa</i> | | | 317.6 | | 2849 | | | | |
| | | <i>Andra skiftet</i> | | | | | | | | | |
| | 40.3350-3480 | <i>Fast väg, hagmark</i> | | | 130.0 | 7.7 | 1001 | | | | |
| | | <i>dike på höger sida</i> | | | | | | | | | |
| | 41.3480-3510 | <i>Fast väg, gles skog,</i> | | | 30.0 | 6.3 | 189 | | | | |
| | | <i>intet dike</i> | | | | | | | | | |
| | 3536 | <i>Trumma av sten</i> | | | | | 1 | - | | | |
| | 42.3510-3632 | <i>Fast väg, gles skog,</i> | | | 122.0 | 7.0 | 859 | | | | |
| | | <i>dike på höger sida</i> | | | | | | | | | |
| | 3632 | <i>Rijung mellan toarna C B och B i Skanstorp</i> | | | | | | | | | |
| | 3646 | <i>Trumma av trä</i> | | | | | 1 | - | | | |
| | 3694 | <i>st</i> | | | | | 1 | - | | | |
| | | <i>överföres</i> | 383 | 03 | 282.0 | | 2344 | | 1777.9 | 315 | 42 |

| Vägsträckors | | Fastigheters beteckning och ägare, vägsträckors beskaffenhet m. m. | Delaktighet i Årlig underhållskostnad | | Vägsträckors | | Årlig underhållskostnad | | Summa | | |
|--------------|---|--|---------------------------------------|-----|--------------|-------------------------------------|-------------------------|-----|----------|-------------------------|-----|
| nummer | avstånd från mätningens begynnelsepunkt | | Kr. | öre | längd | Årlig underhållskostnad för 1 meter | Kr. | öre | våglängd | Årlig underhållskostnad | |
| | meter | | | | | | | | | meter | Kr. |
| | | <i>överfört</i> | 383 | 03 | 282 | | 23 | 44 | 1777.9 | 315 | 42 |
| 43 | 3632-3720 | <i>Fäst väg, åker på vänstra sidan, stog på högra</i> | | | 88 | 77 | 6 | 78 | | | |
| 44 | 3720-3794 | <i>Fäst väg, öppet läge, hagmark</i> | | | 74 | 53 | 3 | 92 | | | |
| | 3888 | <i>Bro av sten, gulva bron med skyddsräcken underhålles på gemensam bekostnad.</i> | | | | | | | | | |
| 45 | 3794-3888 | <i>Fäst väg, åker till vänster, stog till höger, intet dike</i> | | | 91 | 53 | 4 | 98 | | | |
| | | <i>Summa</i> | | | 538 | | 3 | 92 | 855.6 | 67 | 61 |
| | | <i>Väglott nr 11.</i> | 40 | 08 | | | | | | | |
| | | <i>120 meter Stenstorp, ägare Oskar Andersson</i> | | | | | | | | | |
| | | <i>Första skiftet</i> | | | | | | | | | |
| | 2089 | <i>Summa av sten</i> | | | | | 1 | - | | | |
| 25 | 1870.3-2129 | <i>Fäst väg, stog på båda sidor intet dike</i> | | | 258 | 73 | 1 | 89 | | | |
| | 2129 | <i>Grän mellan lottarna till J och A i Trolstorp.</i> | | | | | | | | | |
| 26 | 2129-2160 | <i>Fäst väg, stog på båda sidor, intet dike</i> | | | 31 | 67 | 2 | 08 | | | |
| 27 | 2160-2186.5 | <i>Lovare väg över myr, dike på vänster sida.</i> | | | 26 | 11 | 2 | 92 | | | |
| | | <i>Summa</i> | | | 316 | 2 | 2 | 89 | | | |
| | | <i>Andra skiftet</i> | | | | | | | | | |
| 46 | 3888-3910 | <i>Fäst väg, öppen, åker till vänster, stog till höger, intet dike</i> | | | 22 | 53 | 1 | 17 | | | |
| | | <i>överföras</i> | 423 | 11 | 22 | | 1 | 17 | 2633.5 | 383 | 03 |

| Vägsträckors | | Fastigheters beteckning och ägare, vägsträckors beskaffenhet m. m. | Delaktighet i | | Vägsträckors | | Årlig underhållskostnad | | Summa | | |
|--------------|--|--|-----------------------------------|--|--------------|--|-------------------------|-----------------------------------|-------|-------|-----|
| num- mer | avstånd från mätningens begynnelse- punkt | | Årlig un- derhålls- kostnad | Årlig un- derhålls- kost- nad för 1 meter | längd | Årlig un- derhålls- kost- nad | väg- längd | Årlig un- derhålls- kostnad | | | |
| | meter | | | | | | | Kr. | öre | meter | Kr. |
| | | överför | 423 11 | 22. | | 117 | 2 633.5 | 388 | 03 | | |
| | 392.7 | Trumma, stendike | | | | 75 | | | | | |
| 47 | 3910-3935 | Fast väg, öppen, åker till vänster, skog till höger dike på höger sida | | | 25. | 6.3 | 158 | | | | |
| 48 | 3935-4140 | Fast väg, öppet läge intet dike | | | 205. | 5.7 | 11 69 | | | | |
| | 4140 | Väg från vänster från Stens- topp till AB | | | | | | | | | |
| | | Summa | | | | | 316.2 | 15 19 | 568.2 | 4008 | |
| | | <u>Väglov nr 12</u> | 5958 | | | | | | | | |
| | | 3/40 mantal Stenstorp ägare Johan Andersson Första skifvel. | | | | | | | | | |
| | 2212 | Trumma av sten | | | | | | 1- | | | |
| av | 27 | 2186.5-2220 Lösa väg över myr, dike på vänster sida | | | 33.5 | 11. | 368 | | | | |
| | 2345 | Väg till vänster från topet Ruckes | | | | | | | | | |
| | 28 | 2220-2275 Fast väg, skog på båda sidor intet dike | | | 255. | 6. | 1530 | | | | |
| | 2475 | Väg från vänster från Munro m. fl. | | | | | | | | | |
| | 29 | 2475-2628 Fast väg, skog på båda sidor intet dike | | | 153. | 5.3 | 8 11 | | | | |
| | 30 | 2628-2700 Fast väg, åker på vänster sida skog till höger, intet dike | | | 72. | 5.3 | 3 82 | | | | |
| | 31 | 2700-2783 Fast väg, skog till höger överför | 482 89 | | 82. | 5.3 | 440 | | | | |
| | | | | | | | 3201.7 | 423 | 11 | | |

| Vägsträckors | | Fastigheters beteckning och ägare, vägsträckors beskaffenhet m. m. | Delaktighet i Årlig underhållskostnad | | Vägsträckors | | Årlig underhållskostnad | | Summa | | |
|--------------|---|--|---------------------------------------|-----|--------------|-------------------------------------|-------------------------|-------|----------|-------------------------|-----|
| nummer | avstånd från mätningens begynnelsepunkt | | Kr. | Öre | längd | Årlig underhållskostnad för 1 meter | Kr. | Öre | våglängd | Årlig underhållskostnad | |
| | meter | | | | | | | | | meter | Kr. |
| | | överfört | 482 | 89 | | | | | 3201.7 | 423.11 | |
| | | öppet läge, intet dike | | | | | | | | | |
| | 2783 | Rägring mellan Tolshöggs och lott 14 av Onsojrs allmänning. | | | | | | | | | |
| | 2792 | Trumma av sten | | | | | | 1 | | | |
| 32 | 2783 - 2900 | Fast väg, stög på båda sidor intet dike | | | 117.0 | 57 | | 6.67 | | | |
| 33 | 2900 - 2930 | Nägot lös väg, stög till vänster myr till höger, intet dike | | | 30.0 | 9.0 | | 2.70 | | | |
| 34 | 2930 - 2960 | Fast väg, stög till vänster myr till höger, intet dike | | | 30.0 | 6.0 | | 1.80 | | | |
| | 2963 | Trumma av trä | | | | | | 1 | | | |
| | 3000 | St " " | | | | | | 1 | | | |
| | 3024 | St " stendike | | | | | | 75 | | | |
| 35 | 2960 - 3028 | Fast väg, stög på båda sidor dike på vänster sida | | | 68.0 | 7.0 | | 4.96 | | | |
| 36 | 3028 - 3034 | Fast väg, stög på båda sidor intet dike | | | 6.0 | 6.5 | | 39 | | | |
| | | Summa | | | 847.5 | | | 56.58 | | | |
| | | <u>Andra skifter</u> | | | | | | | | | |
| 49 | 4180 - 4220 | Fast väg, öppet läge intet dike | | | 100.0 | 3.0 | | 3 | | | |
| | | Summa | | | 100.0 | | | 3 | 947.5 | 59.58 | |
| | | <u>Väglott nr 13.</u> | 2682 | | | | | | | | |
| | | 1/32 mantel StenFörp, ägare Otto Pettersson | | | | | | | | | |
| | | överföres | 509 | 51 | | | | | 4149.2 | 482.69 | |

| Vägsträckors | | Fastigheters beteckning och ägare, vägsträckors beskaffenhet m. m. | Delaktighet t | | Vägsträckors | | Årlig underhållskostnad | | Summa | | | |
|--------------|--|--|---------------|-----|--------------|--|-------------------------|-----|---------------|-----------------------------------|-----|-----|
| num- mer | avstånd från mätningens begynnelse- punkt | | Kr. | öre | längd | Årliga under- hålls- kost- nad för 1 meter | Kr. | öre | våg- längd | Årlig un- derhålls- kostnad | | |
| | meter | | | | | | | | | meter | Kr. | öre |
| | | | | | | | | | | | | |
| | | <i>överföres</i> | 509 | 51 | | | | | 4149 | 2 | 482 | 69 |
| av 36 | 3034-3044 | <i>Fast väg, skog på båda sidor inbet dike</i> | | | 110 | 0 | 63 | 692 | | | | |
| | 3144 | <i>Prägning mellan lott 14 av On- sors allmänning och Stenstorp</i> | | | | | | | | | | |
| | 37 | 3144-3172 | | | | | | | 28 | 0 | 67 | 188 |
| | | <i>Fast väg, öppet läge inbet dike</i> | | | | | | | | | | |
| | 38 | 3172-3270 | | | | | | | 98 | 0 | 90 | 882 |
| | | <i>Fast väg, åker på båda sidor dike på båda sidor</i> | | | | | | | | | | |
| | | 3270 | | | | | | | | | | |
| | | <i>Väg från Eskemålen från höger</i> | | | | | | | | | | |
| | | 3336 | | | | | | | | | | |
| | | <i>Grumma av åker</i> | | | | | | | | | | |
| | | 3350 | | | | | | | | | | |
| | | <i>St- " "</i> | | | | | | | | | | |
| | 39 | 3270-3350 | | | | | | | 800 | 0 | 90 | 720 |
| | | <i>Fast väg, åker på båda sidor dike på båda sidor</i> | | | | | | | | | | |
| | | <i>Väglott nr 14</i> | 16 | 03 | | | | | | | | |
| | | <i>1/9 muntal Stolstopp, ägare Paul Jönsson. Första skiftet Av Stenstorp vägen</i> | | | | | | | | | | |
| | | 240 | | | | | | | | | | |
| | | <i>Grumma av åker, 6"</i> | | | | | | | | | | |
| av 3 | 2286-250 | <i>Fast väg, öppen, dike på höger sida</i> | | | 21 | 4 | 20 | 428 | | | | |
| | | <i>Summa</i> | | | 21 | 4 | | 528 | | | | |
| | | <i>Andra skiftet Av Bläckkäns vägen</i> | | | | | | | | | | |
| | | <i>överföres</i> | 52 | 557 | | | | | 4465 | 2 | 509 | 51 |

| Vägsträckors | | Fastigheters beteckning och ägare, vägsträckors beskaffenhet m. m. | Delaktighet i | | Vägsträckors | | Årtig | | Summa | | |
|--------------|--|---|---------------|-----|--------------|--|-------|--------|---------------|-----------------------------------|--------|
| num- mer | avstånd från mätningens begynnelse- punkt | | Kr. | öre | längd | Årliga under- hålls- kost- nad för 1 meter | Kr. | öre | våg- längd | Årlig un- derhålls- kostnad | |
| | meter | | | | | | | | | meter | Kr. |
| | | 1295 | | | | | | | | | |
| | | överfört | 525 | 54 | | | | | | 44652 | 509 57 |
| nr 50 | 0 - 63.3 | 11 Gäddesgård utmed Skerstorpsvägen Fast väg, öppen, diken på båda sidor | | | 63.3 | 170 | 1075 | | 8.7 | 16 | 03 |
| | | Väglott nr 15. | 10 | 15 | | | | | | | |
| | | 112 mantal Trolskopp, ägare Karl och Martin Andersson. | | | | | | | | | |
| nr 51 | 362.4 - 445 | Fast väg, öppen till vänster, åker skog till höger, dike saknas. | | | 82.6 | 87 | 719 | | | | |
| nr 52 | 445 - 480.7 | Fast väg, skog å båda sidor, dike saknas. | | | 35.7 | 83 | 296 | | | | |
| | | Väglott nr 16. | 53 | 37 | | | | | | 118.3 | 1015 |
| | | 140 mantal Trolskopp, ägare Anders Olsson | | | | | | | | | |
| nr 52 | 480.7 - 485 | Fast väg, skog å båda sidor, dike saknas | | | 4.3 | 83 | 36 | | | | |
| | | 53 485 - 688 | | | 203.0 | 80 | 1624 | | | | |
| | | 688 Trumma av sten | | | | | | | | 1 - | |
| 54 | 688 - 709 | Fast väg - nr 53, dike saknas | | | 21.0 | 77 | 162 | | | | |
| | | 709 Trumma, cementbör 6" | | | | | | | | 1 - | |
| 55 | 709 - 883 | Fast väg - nr 53, dike till höger | | | 174.0 | 83 | 1444 | | | | |
| | | 883 Trumma, cementbör 6" | | | | | | | | 1 - | |
| 56 | 883 - 921 | Fast väg, åker till vänster, skog till höger, dike vid högna sidan | | | 38.0 | 80 | 304 | | | | |
| | | 921 Rådjungen mellan trumma överföres | 589 | 06 | 440.3 | | 3870 | 4668.8 | 535 | 69 | |

| Vägsträckors | | Fastigheters beteckning och ägare, vägsträckors beskaffenhet m. m. | Delaktighet i Arlig underhållskostnad | | Vägsträckors längd | | Årlig underhållskostnad | | Summa | | | |
|--------------|---|---|---------------------------------------|-----|--------------------|-----|-------------------------|-----|-------|-----|-----|-----|
| nummer | avstånd från mätningens begynnelsepunkt | | Kr. | öre | meter | öre | Kr. | öre | meter | Kr. | öre | |
| | meter | | | | | | | | | | | |
| | | överfört | 589 | 06 | 440 | 3 | 38 | 70 | 7668 | 2 | 535 | 69 |
| | | Holstopp lit. C och D | | | | | | | | | | |
| av | 57 | 921-969 | | | | | | | 48 | 80 | 3 | 84 |
| | | Fart väg, skog på båda sidor, dike till höger 921-940, saknas i övrigt | | | | | | | | | | |
| | | 974 Trumma, cementör, 6" | | | | | | | 1 | - | | |
| | | 974 Stolopp från kumman åt vänster, 20 m. | | | | | | | 20 | | | |
| | | 1035 Trumma, cementör, 6" | | | | | | | 1 | - | | |
| | | 1035 Stolopp från trumman åt vänster, 10 m. | | | | | | | 10 | | | |
| av | 58 | 969-1085,8 | | | | | | | 116 | 73 | 8 | 53 |
| | | Fart väg, skog på båda sidor, dike på högra sidan | | | | | | | | | 605 | 537 |
| | | <u>Väglott nr 17</u> | 116 | 73 | | | | | | | | |
| | | 41/360 mantel Holstopp, ägare David Carlsson, Karl Carlsson och Emma Carlsson | | | | | | | | | | |
| | | <u>Första skiftet</u> | | | | | | | | | | |
| | | Nr Stenstoppsvägen | | | | | | | | | | |
| av | 3 | 176.1-228.6 | | | | | | | 52 | 20 | 10 | 50 |
| | | Fart väg, öppen, dike på höger sida | | | | | | | | | | |
| | | <u>Andra skiftet</u> | | | | | | | | | | |
| | | Nr Blökkämsvägen | | | | | | | | | | |
| | | 1165 Trumma, cementör, 6" | | | | | | | 1 | - | | |
| | | 1165 Stolopp från kumman åt vänster, 20 meter | | | | | | | 20 | | | |
| av | 58 | 1085,8-1200 | | | | | | | 114 | 2 | 7 | 33 |
| | | Fart väg, skog på båda sidor, dike på högra sidan | | | | | | | | | | |
| | | överföres | 705 | 79 | 114 | 2 | 9 | 57 | 5273 | 3 | 589 | 06 |

| Vägsträckors | | Fastigheters beteckning och ägare, vägsträckors beskaffenhet m. m. | Delaktighet i årlig underhållskostnad | | Vägsträckors | | Årlig underhållskostnad | | Summa | | |
|--------------|---|--|---------------------------------------|-----|--------------|--------------------------------------|-------------------------|-----|----------|-------------------------|--------|
| nummer | avstånd från mätningens begynnelsepunkt | | Kr. | öre | längd | Årliga underhållskostnad för 1 meter | Kr. | öre | våglängd | Årlig underhållskostnad | |
| | meter | | | | | | | | | meter | Kr. |
| | | | | | | | | | | | |
| | | överför | 705 | 79 | 114 | 2 | 9 | 53 | 5273 | 3 | 589 06 |
| 59 | 1200-1253 | Fast väg, stog å båda sidor, dike saknas | | | 53 | 6 | 3 | 18 | | | |
| | 1320 | Trumma, stendike | | | | | | 75 | | | |
| 60 | 1253-1368 | Fast väg, stog å båda sidor, dike på högra sidan | | | 115 | 67 | 7 | 71 | | | |
| | 1462 | Trumma, cementbör 6" | | | | | | 1 | - | | |
| 61 | 1368-1480 | Fast väg, åker till vänster, stog till höger, dike på högra sidan | | | 112 | 63 | 7 | 06 | | | |
| 62 | 1480-1520 | Fast väg, = nr 61, dike saknas (dike till v. tillhör åkern) | | | 40 | 53 | 2 | 12 | | | |
| | 1580 | Trumma, cementbör, 18" | | | | | | 4 | - | | |
| 63 | 1520-1582 | Fast väg = nr 61 Dike på högra sidan, (dike till vänster tillhör åkern) | | | 62 | 53 | 3 | 29 | | | |
| 64 | 1582-1602 | Fast väg = nr 61, dike saknas (dike t. v. tillhör åkern) | | | 20 | 53 | 1 | 06 | | | |
| | 1660 | Trumma, cementbör, 6" | | | | | | 1 | - | | |
| 65 | 1602-1693 | Fast väg = nr 61 Dike på h. sida (dike t. v. tillhör åkern) | | | 91 | 63 | 5 | 73 | | | |
| | 1693 | Ulfartsväg från vänster från Polsteggs lth. H. | | | | | | | | | |
| | 1717 | Trumma, cementbör 6" | | | | | | 1 | - | | |
| 66 | 1693-1735 | Fast väg, åker till vänster stogmark till höger dike till hö- ger (dike t. v. tillhör åkern) | | | 42 | 67 | 2 | 81 | | | |
| | | överför | 705 | 79 | 649 | 2 | 50 | 24 | 5273 | 3 | 589 06 |

| Vägsträckors | | Fastigheters beteckning och ägare, vägsträckors beskaffenhet m. m. | Delaktighet i | | Vägsträckors | | Årlig | | Summa | | | |
|--------------|--|---|-----------------------------------|--|--------------|--|---------------|-----------------------------------|-------|---------------|-----------------------------------|-----|
| num- mer | avstånd från mätningens begynnelse- punkt | | Årlig un- derhålls- kostnad | Årlig un- derhålls- kost- nad för 1 meter | längd | Årlig un- derhålls- kost- nad | våg- längd | Årlig un- derhålls- kostnad | | våg- längd | Årlig un- derhålls- kostnad | |
| | meter | | | | | | | Kr. | öre | | Kr. | öre |
| | | överfört | 705 79 | 649 2 | | 50 24 | 5273 3 | 589 06 | | | | |
| | 1915 5 | Rajäng till vänster mellan Tolstepps l. H. B. | | | | | | | | | | |
| 67 | 1735-1915 5 | Fast väg = nr. 66, dike saknas (dike t. v. tillhör åkern) | | 180 5 | 6 0 | 10 8 3 | | | | | | |
| 68 | 1915 5-1990 | Fast väg, skog å båda sidor, dike saknas | | 64 5 | 6 3 | 4 0 6 | | | | | | |
| | 1984 | Trumma, cementhöj 6" | | | | 1 - | | | | | | |
| | 2039 | Stift för samf. gruslag | | | | | | | | | | |
| 69 | 1980-2086 | Fast väg = nr. 68 dike till höger | | 106 0 | 7 3 | 7 7 4 | | | | | | |
| | 2086 | Trumma, cementhöj 6" | | | | 1 - | | | | | | |
| 70 | 2086-2120 | Fast väg = nr. 68 dike till höger | | 34 0 | 7 3 | 2 4 8 | | | | | | |
| 71 | 2120-2180 | Fast väg, åker till vänster skog t. h., dike saknas | | 60 0 | 6 0 | 3 6 0 | | | | | | |
| | 2180 | Väg från vänster från Tol- stepps l. B. | | | | | | | | | | |
| 72 | 2180-2210 | Fast väg, skog å båda sidor dike saknas | | 30 0 | 6 0 | 1 8 0 | | | | | | |
| 73 | 2210-2300 | Fast väg, skog å båda sidor dike på höger sida | | 90 0 | 6 7 | 6 0 3 | | | | | | |
| | 2358 | Trumma, cementhöj 6" | | | | 1 - | | | | | | |
| 74 | 2300-2415 | Fast väg, åker till vänster, skog till höger dike på höger sida | | 115 0 | 6 3 | 7 2 4 | | | | | | |
| | 2400 | Väg till höger från Tolstepps l. B. | | | | | | | | | | |
| | | översöms | 705 79 | 1339 2 | | 97 0 2 | 5273 3 | 589 06 | | | | |

| Vägsträckors | | Fastigheters beteckning och ägare, vägsträckors beskaffenhet m. m. | Delaktighet i årlig underhållskostnad | | Vägsträckors | | Årlig underhållskostnad | | Summa | | | |
|--------------|---|--|---------------------------------------|-----|--------------|--------------------------------------|-------------------------|-----|----------|-------------------------|-------|-----|
| nummer | avstånd från mätningens begynnelsepunkt | | Kr. | öre | längd | årliga underhållskostnad för 1 meter | Kr. | öre | våglängd | årlig underhållskostnad | | |
| | meter | | | | | | | | | | meter | öre |
| | | överfört | 705 | 79 | 1329 | | | 97 | 02 | 5873.3 | 589 | 06 |
| 2411 | | Väg till vänster från Fölsteggs lott B. | | | | | | | | | | |
| 2484 | | Trumma, cementbri 6" | | | | | | 1 | - | | | |
| 75 | 2415-2486 | Fast väg, åker å båda sidor dike på höger sida | | | 71 | 63 | | 4 | 47 | | | |
| | 2486 | Gräns mellan Fölsteggs och Bläckhärret | | | | | | | | | | |
| 76 | 2486-2578 | Fast väg, åker till vänster, skog till höger dike på höger sida | | | 57 | 63 | | 3 | 74 | | | |
| | | Summa | | | 145 | 96 | | 106 | 23 | 1572.1 | 116 | 73 |
| | | <u>Väglott nr 18</u> | 67 | 30 | | | | | | | | |
| | | 18 mantal Bläckhärret, ägare A. P. Jonsson | | | | | | | | | | |
| 2578 | | Trumma, cementbri 6" | | | | | | 1 | - | | | |
| 76 | 2545.4-2620 | Fast väg, åker till vänster, skog till höger dike på höger sida | | | 74 | 63 | | 4 | 70 | | | |
| 2620 | | L. k. Gruvvägen från höger | | | | | | | | | | |
| 2669 | | Trumma, cementbri, 6" | | | | | | 1 | - | | | |
| 2746 | | Väg till vänster från Bläckhärrens tomter | | | | | | | | | | |
| 77 | 2620-2760 | Fast väg, åker till vänster, skog till höger dike på höger sida | | | 140 | 67 | | 9 | 38 | | | |
| 78 | 2760-2819 | Fast väg, nr 77, dike saknas | | | 57 | 60 | | 3 | 57 | | | |
| 2821 | | Trumma av sten | | | | | | 1 | - | | | |
| | | överföres | 773 | 09 | 273 | 60 | | 20 | 62 | 6785.4 | 705 | 79 |

| Vägsträckors | | Fastigheters beteckning och ägare, vägsträckors beskaffenhet m. m. | Delaktighet i | | Vägsträckors | | Arlig underhållskostnad | | Summa | |
|--------------|--|---|--|-------|---|---|-------------------------|--|-------|-------|
| num- mer | avstånd från mätningens begynnelse- punkt | | Ar- lig un- derhålls- kostnad | längd | Ar- liga under- hålls- kost- nad för 1 meter | Ar- lig un- derhålls- kost- nad | våg- längd | Ar- lig un- derhålls- kostnad | | |
| | meter | | | | | | | | Kr. | öre |
| | | överfört | 773 09 | 2726 | | 20 62 | 6785 74 | 705 79 | | |
| | 3023 | Trumma, cementbän, 6" | | | | 1 - | | | | |
| | 79 2819-3025 | Fast väg = nr 77 dike till höger | | 206 0 | 7 0 | 14 42 | | | | |
| | 3078 | Trumma, cementbän, 6" | | | | 1 - | | | | |
| | 3078 | Sklopp från kumman | | | | 10 | | | | |
| | 80 3025-3132 | Fast väg, skog å båda sidor dike till höger | | 107 0 | 6 3 | 6 74 | | | | |
| | 3132 | Väg från Fyrängen från vänster | | | | | | | | |
| | 3140 | Trumma, cementbän, 6" | | | | 1 - | | | | |
| | 3140 | Sklopp från kumman åt vänster | | | | 10 | | | | |
| | 81 3132-3200 | Fast väg, skog å båda sidor dike på höger sida | | 88 0 | 6 3 | 4 28 | | | | |
| | 3260 | Trumma av sten | | | | 1 - | | | | |
| | 82 3200-3340 | Fast väg, skog till höger, från till vänster, dike till höger | | 140 0 | 6 3 | 8 82 | | | | |
| | 3374 | Fyrängens ägor sluta, vägen till vänster | | | | | | | | |
| | 3388 | Trumma av sten | | | | 1 - | | | | |
| | 83 3340-3478 | Fast väg, skog å båda sidor dike till höger | | 107 8 | 6 7 | 7 22 | | | 902 4 | 67 30 |
| | | Väglott nr 19 Av lotten nr 26 av Össvijs allmänning, ägar Karl Nilsson | 202 | | | | | | | |
| | 83 34478-3470 | Fast väg, skog å båda sidor dike till höger | | 22 2 | 6 7 | 14 9 | | | | |
| | 84 3470-3478 | Fast väg = nr 83, dike saknas | | 8 8 | 6 0 | 5 3 | 31 0 | 2 02 | | |
| | | överförs | 775 11 | | | | 7718 8 | 775 11 | | |

| Vägsträckors | | Fastighetens beteckning och ägare, vägsträckors beskaffenhet m. m. | Delaktighet i årlig underhållskostnad | | Vägsträckors | | Årlig underhållskostnad | | Summa | | |
|--------------|---|---|---------------------------------------|-----|--------------|-------------------------------------|-------------------------|-----|----------|-------------------------|-----|
| nummer | avstånd från mätningens begynnelsepunkt | | Kr. | öre | längd | Årlig underhållskostnad för 1 meter | Kr. | öre | våglängd | årlig underhållskostnad | |
| | meter | | | | | | | | | meter | Kr. |
| | | | | | | | | | 7718.8 | 775 | 11 |
| | | översfört | 775 | 11 | | | | | | | |
| | | <u>Väglott nr 20</u> | 2 | 02 | | | | | | | |
| | | Av lott nr 26 av Onsoijs allmanning, ägare Maier Ullstjern. | | | | | | | | | |
| av | 843478.8-3485 | Fast väg nr 83, dike utenas | | | 62 | 64 | | 37 | | | |
| av | 853485-3506.4 | Fast väg, stög å båda sidor dike på höger sida | | | 214 | 77 | | 165 | | 276 | 202 |
| | | <u>Väglott nr 21</u> | 2 | 02 | | | | | | | |
| | | Av lott nr 26 av Onsoijs allmanning, ägare Axel Alb. Andersson | | | | | | | | | |
| av | 853506.4-3522.6 | Fast väg, stög å båda sidor, dike på h. sida | | | 262 | 77 | | 202 | 262 | 202 | |
| | | <u>Väglott nr 22</u> | 2 | 02 | | | | | | | |
| | | Av lott nr 26 av Onsoijs allmanning, ägare P. A. Pettersson m.fl. | | | | | | | | | |
| | 3538 | Grumma, cementl. 6" | | | | | | 1- | | | |
| | | Stögg från kumman åt väster | | | | | | 10 | | | |
| av | 853522.6-3541.6 | Fast väg, stög å båda sidor dike på höger sida | | | 120 | 77 | | 92 | | 120 | 202 |
| | | <u>Väglott nr 23</u> | 2 | 55 | | | | | | | |
| | | Av lottarna nr 23 och 26 av Onsoijs allmanning, ägare Joh. Pettersson | | | | | | | | | |
| av | 853541.6-3577.7 | Fast väg, stög å båda sidor dike på höger sida. | | | 331 | 77 | | 255 | | 331 | 255 |
| | | översföres | 783 | 72 | | | | | 7817.7 | 783 | 72 |

| Vägsträckors | | Fastigheters beteckning och ägare, vägsträckors beskaffenhet m. m. | Delaktighet i årlig underhållskostnad | | Vägsträckors | | Årlig underhållskostnad | | Summa | | |
|--------------|---|--|---------------------------------------|-----|--------------|--------------------------------------|-------------------------|-----|----------|-------------------------|-------|
| nummer | avstånd från mätningens begynnelsepunkt | | Kr. | öre | längd | årliga underhållskostnad för 1 meter | Kr. | öre | våglängd | årlig underhållskostnad | |
| | meter | | | | | | | | | meter | Kr. |
| | | översfört | 783 | 72 | | | | | 783 | 72 | |
| | | <u>Väglott nr 24</u> | 38 | 27 | | | | | | | |
| | | Rägenheten Tejrängen, ägare And. Joh. Rönner. | | | | | | | | | |
| | 3647 | Trumma, cementbör 6" | | | | | | 1 | | | |
| | 3910 | Väg till höger från toternas 23 och 26 av Onsoys allmänning | | | | | | | | | |
| av | 853877,7-3888 | Fast väg, stog å båda sidor dike på höger sida | | | 310,3 | 77 | | | 2389 | | |
| | 863888-3993 | Fast väg, stog å båda sidor dike på höger sida | | | 105,0 | 83 | | | 872 | | |
| | 4006 | Trumma av sten underhålles gemensamt | | | | | | | | | |
| | 873993-4093 | Fast väg, stog å båda sidor dike till vänster | | | 50,0 | 8,0 | | | 4 | | |
| av | 884043-4052,9 | Fast väg, stog å v. sida, häns å höger, stog närmast vägen, dike saknas | | | 9,9 | 6,7 | | | 66 | | |
| | | <u>Väglott nr 25</u> | 59 | 40 | | | | | 475,2 | 382,7 | |
| | | 1/2 mantal Gettopp, ägare C. O. Andersson. 1 ^o son. | | | | | | | | | |
| av | 884052,9-4208 | Fast väg, stog å vänster sida, häns å höger, stog närmast vägen, dike saknas | | | 155,1 | 6,7 | | | 1040 | | |
| | 4218 | Trumma, stendike | | | | | | | 75 | | |
| | 894208-4252 | Fast väg, stog å båda sidor dike till vänster | | | 44,0 | 7,3 | | | 321 | | |
| | | översföres | 881 | 39 | 199,1 | | | | 1436 | 8292,9 | 82199 |

S l u t r ä k n i n g

rörande förrättning enligt lagen om enskilda vägar, avseende Stenstorpavägen och Bläokkärrsvägen å Stenstorp, Tolakepp m. fl. i Vånga socken av Östergötlands län; upprättad enligt nedan nämnda paragrafer i lantmäteritaxan.

| År den och dagen | Antal dagar | | a- pris | Kr | öre | Summa | |
|--------------------------|-------------|---|------------|-----|-----|-------|-----|
| | | | | | | Kr | öre |
| | | A r v o d e | | | | | |
| | | för utfärdande av kungörelser och kallelser, enl. 5 § 82. st. | 50 | 41 | - | | |
| | | för vägenas mätning, enl. 36 § a 53 " | 25 | 13 | 25 | 54 | 25 |
| | | 1 kilometer | 300 | 3 | - | | |
| | | 8.087 " | 150 | 12 | 13 | 15 | 13 |
| | | för uppskattning av kostnaden iståndsättningen av vägen, enl. 36 § b | | | | | |
| | | 1 kilometer | 600 | 6 | - | | |
| | | 8.087 " | 400 | 32 | 35 | 38 | 35 |
| | | för uppskattning av kostnaden för underhållet enl. 36 § b | | | | | |
| | | 1 kilometer | 600 | 6 | - | | |
| | | 8.087 " | 400 | 32 | 35 | 38 | 35 |
| | | för delning och utstakning av väglotter i av- seende å iståndsättningen, enl. 36 § o | | | | | |
| | | 9.087 kilometer | 400 | 36 | 35 | | |
| | | 25 väglotter | 40 | 10 | - | 46 | 35 |
| | | för delning och utstakning av väglotter i av- seende å underhållet, enl. 36 § o | | | | | |
| | | 9.087 kilometer | 400 | 36 | 35 | | |
| | | 40 väglotter | 40 | 10 | - | 46 | 35 |
| 1927 aug. 23 | | 17 | | | | | |
| 1930 febr. 10, 14, 15 | | | | | | | |
| apr. 22-24 | | | | | | | |
| dec. 12, 18 | | | | | | | |
| 1931 sept. 9-11 | | | | | | | |
| 28-30 | | | | | | | |
| okt. 1 | | | | | | | |
| 1930 apr. 4 | | 1 | | | | | |
| 1030 | | 5 | | | | | |
| | | använd-för undersökning i länets lantmäterikontor | 12 | 12 | - | | |
| | | använda för upprättande av karts över vägarna | 12 | 60 | - | 276 | - |
| | | L ö s e n | | | | | |
| | | för avskrift av handlingar enl. 49 § till utskrift 219 sid. | 55 | 120 | 45 | | |
| | | " kopia av kartan | | 25 | - | 145 | 45 |
| | | <i>Summa</i> | | | | 660 | 23 |
| | | A n d r a k o s t n a d e r . | | | | | |
| | | För förordnande, lösen och kommissionärs arvode | | 17 | - | | |
| | | Inbindning av handlingar | | 5 | - | | |
| | | Ersättning till godemännen | | 369 | 60 | 391 | 60 |
| | | Summa | | | | 1051 | 83 |

F ö r d e l n i n g .

Förestående summa 1051 kronor 83 öre fördelas jämligt 16 § sv la-
gen om enskilda vägar och det vid förrättningen lämnade utlåtandet sålunda:

| H e m m a n s o c h l ä g e n h e t e r s | | | | | |
|---|-------|----------------|----------------------------|-------|---------|
| | | n a m n | ä g a r e | | |
| 1 | 1/4 | Tolskepp | Nils Larsson | 8.58 | 90 25 |
| 2 | 1/12 | " | C.O. Andersson | 2.63 | 27 66 |
| 3 | sv | lott 15 | | | |
| 4 | 1/4 | Tolskepp | Fiskeby Fabriks Aktiebolag | 16.92 | 177 97 |
| 5 | - | " | " " " | | |
| 6 | 1/4 | Lott nr 14 | " " " | 0.74 | 7 78 |
| 7 | 1/4 | Eskemålen | " " " | 0.40 | 4 21 |
| 8 | lgnh | Mussgo | Johan Andersson | 0.56 | 5 89 |
| 9 | " | Sjöbsoka | P.J. Persson | 4.96 | 52 17 |
| 10 | " | Norra Lund | A.F. Andersson | 1.00 | 10 52 |
| 11 | 3/32 | Stsnstorp | Pontus Tell | 7.67 | 80 67 |
| 12 | 1/20 | " | Oskar Andersson | 4.55 | 47 86 |
| 13 | 3/40 | " | Johan Andersson | 6.76 | 71 10 |
| 14 | 1/32 | " | Otto Pettersson | 3.04 | 31 98 |
| 15 | 1/9 | Tolskepp | Paul Jonsson | 1.82 | 19 14 |
| 16 | 1/12 | " | Karl och Martin Andersson | 1.15 | 12 10 |
| 17 | 1/40 | " | Anders Olsson | 6.05 | 63 64 |
| 18 | 4/360 | " | David Carlsson m. fl. | 13.24 | 139 26 |
| 19 | 1/8 | Blåokkärret | A.P. Jonsson | 7.64 | 80 36 |
| 20 | av | Lott 26 | Karl Nilesen | 0.23 | 2 42 |
| 21 | av | Lott 26 | Marie Uhrström | 0.23 | 2 42 |
| 22 | av | Lott 26 | And. Alb. Andersson | 0.23 | 2 42 |
| 23 | av | Lott 26 | P.A. Pettersson m. fl. | 0.23 | 2 42 |
| 24 | av | Lott 23 och 26 | Joh. Pettersson | 0.29 | 3 05 |
| 25 | lgnh | Fyrängen | And. Joh. Larsson | 4.34 | 45 65 |
| 26 | 1/2 | Gettorp | C.O. Andersson | 6.74 | 70 89 |
| Summa | | | | | 1051 83 |

Den, som med denna räkning icke åtnöjes, äger att inom tre månader
härefter anföra klander därå genom stämning å förrättningsmannen till Brå-
byggdens och Pinspångsläns domsagas ägodelningsrätt.

Tolskepp den 1 oktober 1931

Christoffer Persson

Att jsg den 10 oktober 1931 erhållit en med denna lika lydande
räkning intygas.

Nils Larsson

Nr 5 | Från konto nr
70082 | har
giveras / arvisats för utbet.

154 kr. 50 öre

Konto nr
hyles vid giring.
And. Joh. Larsson

Latia

Bokfört
1931
Postgironkontoret

Nr 4 | Från konto nr
70082 | har
giveras / arvisats för utbet.

215 kr. 10 öre

Konto nr
hyles vid giring.
David Carlsson

Latia

Bokfört
1931
Postgironkontoret

Att jag av distriktslantmätaren E. Christofferson emottagit
avskrift av handlingar rörande förteckning enligt lagen
om enskilda vägar angående Steustorpsvägen och
~~erkännes härmed~~ Bläckkärsvägen i Västra socken
av Östergötlands län, den 729, erkännes här-
med.


Förlästat den 29 oktober 1931

Mus Larsson

117
E. CHRISTOFFERSSON
DISTRIKTLANTMÄTARE
I NORRKÖPINGS NORRA DISTRIKT
TEL. 4207.



död



Tjänste.